

**¿LA CONSTITUCIÓN DE UNA NUEVA RURALIDAD?  
MIGRACIÓN Y CAMBIO SOCIODEMOGRÁFICO EN ÁREAS  
RURALES DE GERONA: EL CASO DEL “EMPORDANET”**

Informe elaborado por  
Miguel Solana Solana  
(Grup de Recerca sobre Migracions- GRM)  
Departament de Geografia  
Universitat Autònoma de Barcelona

[Antoniomiguel.solana@uab.cat](mailto:Antoniomiguel.solana@uab.cat)

Proyecto de investigación financiado por el Centro de Estudios sobre la Despoblación  
y Desarrollo de Áreas Rurales, IV Convocatoria CEDDAR de ayudas a la  
Investigación. 2003-2004.

# ¿LA CONSTITUCIÓN DE UNA NUEVA RURALIDAD? MIGRACIÓN Y CAMBIO SOCIODEMOGRÁFICO EN ÁREAS RURALES DE GERONA: EL CASO DEL “EMPORDANET”

1. Introducción .....	5
1.1. Antecedentes del proyecto.....	5
1.2. Interés científico.....	6
1.3. Objetivos .....	8
2. La migración y las áreas rurales: aportaciones teóricas.....	11
2.1. Poblamiento y migración en las sociedades occidentales: la prioridad de lo urbano sobre lo rural.....	11
2.2. Incertidumbres conceptuales e imprecisiones sobre la magnitud y dirección de los cambios .....	12
2.3. Factores que explican esta situación confusa: trabajo, preferencias residenciales y calidad de vida .....	16
2.4 La selectividad de la migración hacia el entorno rural .....	18
2.4.1. Rejuvenecimiento o “geriatrificación” de las áreas rurales .....	18
2.4.2. Los profesionales y los “otros”: en torno a la clase social.....	19
2.5. Incidencias en el medio rural: debates y conflictos .....	22
2.6. Una nueva geografía de la producción: ¿hacia un campo post-productivista? .....	26
3. Preguntas de investigación .....	31
4. Metodología.....	35
4.1. Selección de las áreas de trabajo de campo .....	35
4.2. Fuentes de información estadística.....	39
4.3. Entrevistas cualitativas.....	41
4.3.1. Entrevistas a inmigrantes y población autóctona.....	41
4.3.2. Entrevistas a informantes clave .....	48
5. Resumen de resultados .....	51
5.1. La evolución de la población y el poblamiento en Cataluña.....	51
5.2. La redefinición del sistema migratorio catalán.....	57
5.3. La dinámica de la población en el Baix Empordà y el Empordanet.....	59
5.4. La dinámica de la migración en el Baix Empordà y el Empordanet .....	62
5.5. El impacto sobre la estructura por edades de la migración .....	66
5.6. La motivación de las migraciones .....	73
5.7. La dinámica del mercado de la vivienda .....	82
5.8. Los cambios en el mercado de trabajo.....	94
5.9. La incidencia social y política .....	110

6. Reflexiones finales .....	123
7. Bibliografía.....	131
Anexo A. Cuadros estadísticos. Datos sobre población y migración en Cataluña.....	139
Anexo B. Guiones de entrevistas.....	141
Anexo D. Textos originales en catalán .....	151

## Agradecimientos

Este estudio es el resultado de la participación de muchas personas, que han dedicado parte de su tiempo a comentar, con enorme paciencia, diferentes aspectos que se tratan en el trabajo. La mayoría de ellas deben quedar en el anonimato, por una cuestión de confidencialidad. Otras personas atendieron a mis demandas de información como representantes institucionales: Carles Pongiluppi Pagès (alcalde de Corçà); Josep Sala Leal (alcalde de Forallac); Josep Comas i Ametlet (alcalde de Pals); Carles Negre i Clos (alcalde de Torroella de Montgrí), Lluís Joan Miquel Isern (alcalde de Verges); Narcís Gibrat i Juanola (alcalde de la Tallada d'Empordà); Assumpta Fabré (Consorti de Protecció de Les Gavarres); Marta Ball-Llosera (portavoz de Salvem l'Empordà) y a los dos representantes del sindicato agrario Unió de Pagesos (Alt Empordà y Baix Empordà) que me atendieron.

A continuación también querría expresar mi agradecimiento a todas aquellas personas que me ayudaron en un momento determinado en los más diversos temas y dudas que se iban planteando a lo largo del trabajo. Y, en especial, que me ayudaron a contactar con las personas que finalmente se entrevistaron. Siguiendo el orden de mi libreta de campo y temiendo haberme olvidado algún nombre –pido disculpas de antemano-, la relación es la siguiente: Anna Aynier (técnica de cultura y encargada del archivo municipal de Pals), Carme Bonal (exregidora de cultura del Ayuntamiento de Palafrugell), Carme Güell (historiadora), Conxa Saurí (directora del Archivo Histórico de Palafrugell), Maria Dolors Figueras (responsable de cultura del Ayuntamiento de la Bisbal d'Empordà); Albert Bou (exalcalde de Torroella de Montgrí); Rosa Maria Medir (profesora de geografía de la Universitat de Girona); Teresa Soler (directora del archivo histórico del Baix Empordà); Inés Brancós (investigadora del Centre d'Estudis Demogràfics de la UAB); Àngel Planas (técnico de Can Quintana, Torroella de Montgrí); Salvador Vega i Ferrer (Verges); Cristina Sala (Serveis Socials, Torroella de Montgrí) y Raquel Heras (Torroella de Montgrí).

Por último, quería agradecer al CEDDAR el apoyo económico para llevar a cabo este proyecto, especialmente el trabajo de campo.



## 1. Introducción

### 1.1. Antecedentes del proyecto

En el año 2001 presenté un proyecto de investigación postdoctoral a la *Agencia de Gestión de las Ayudas Universitarias y de Investigación de la Generalitat de Catalunya* dentro del programa de *Becas Batista i Roca para los estudios en Ciencias Sociales*. Esta ayuda me permitió la realización de la primera estancia de investigación postdoctoral en el extranjero, entre marzo de 2002 y marzo de 2003. En concreto en el *Sussex Centre for Migration Research* de la *University of Sussex*. El proyecto llevaba por título *Reestructuración económica, laboral y residencial en el territorio: la configuración de un nuevo sistema de movilidad y migración. El caso de Catalunya*.

Este proyecto nació de la constatación de un considerable aumento de la movilidad de la población catalana. Tanto la movilidad cotidiana como aquellos desplazamientos que comportan un cambio de residencia tienen un peso cada vez mayor en la vida de las personas y, por extensión, en nuestra sociedad. Las características y los factores que se encuentran imbricados en esta mayor movilidad muestran rasgos comunes a los que se registran en el resto de los países europeos. En estos cambios conviene situar dos elementos básicos para poder entender este nuevo panorama de la movilidad y las migraciones: trabajo y vivienda. La distribución, evolución e interrelación de estos dos factores con las pautas de movilidad de la población eran los objetivos que guiaban dicho proyecto. En él ya planteaba que esta recomposición territorial tiene toda una serie de repercusiones no tan sólo sobre las nuevas dinámicas territoriales y la difusión progresiva de las fronteras entre los ámbitos urbanos y rurales, sino que incide también en la estructura social y laboral de la población del medio rural.

Una de las líneas más importantes de investigación en la temática de la migración en Gran Bretaña la constituyen los procesos de migración hacia las áreas rurales, muchas veces -pero no siempre- desde los principales núcleos urbanos del país. Geógrafos como Anthony Champion, Anthony Fielding, Keith Halfacree o Keith Hoggart junto con otros investigadores sociales, fundamentalmente sociólogos como Paul Cloke o Martin Phillips, han efectuado interesantes aportaciones a una temática y a un debate que en España y en Catalunya se encuentran en una fase más inicial, tal como indicaré sucintamente en el

apartado donde se analizan las principales aportaciones teóricas, conceptuales y analíticas al estudio de la migración campo-ciudad en España.

De esta manera, la ambición del proyecto presentado inicialmente para la obtención de la beca postdoctoral se fue estructurando en una línea de reflexión más concreta y centrada en las nuevas pautas de migración y poblamiento, tomando como espacio de referencia el espacio rural, espacio de difícil definición en las sociedades europeas.

La idea que guía el trabajo que se ha realizado trata no sólo de efectuar un estudio sobre los volúmenes de los flujos migratorios, su origen y destino, su impacto en la recomposición demográfica de ciertas áreas rurales, sino que también se orienta a estudiar con más detalle los factores que motivan esta migración, tales como la vivienda, el trabajo o el “difuminado” concepto de calidad de vida, así como la incidencia económica y social que dicha migración tiene sobre el mundo rural.

## **1.2. Interés científico**

La migración hacia las áreas rurales y las pequeñas ciudades inmersas en un entorno rural comienza a ser un fenómeno destacado en Cataluña. Esto representa un giro histórico respecto al proceso de concentración urbana y despoblación rural que han experimentado las sociedades occidentales durante los siglos XIX y XX. Los estudios realizados hasta ahora apuntan a que estas tendencias se dan en gran parte del territorio, con una especial intensidad en el área metropolitana de Barcelona y las ciudades de Gerona y Tarragona. Se tiene una cierta medida de las nuevas pautas de poblamiento, de los flujos migratorios y algunas de las características de los migrantes que trasladan su residencia hacia la periferia urbana y las áreas rurales, pero el fenómeno todavía carece de estudios que intenten desentrañar la compleja configuración de factores que se encuentran detrás de este proceso de dispersión de la población.

Por ello, una atención prioritaria se dirige hacia el estudio de los factores que hay detrás de estas nuevas pautas de poblamiento y, en especial y debido a su importancia, a las motivaciones y causas que están en el origen de la migración a las áreas rurales. Dos elementos se toman básicamente en consideración: trabajo y vivienda. Por lo que respecta

al primero, parece que ha perdido parte de su capacidad explicativa en relación con la migración. Sin embargo la vivienda, tanto la capacidad selectiva que tiene como las nuevas preferencias residenciales de la población, constituyen un elemento clave.

Por último, estos nuevos flujos de población tienen una importante repercusión sobre diversas características de las áreas rurales. Por una parte, modifican la estructura por edades, por otra parte, modifican la composición social y profesional de la población que habita en estos espacios. Por tanto, esta migración es portadora de potenciales conflictos y fricciones con la población residente con anterioridad. Aunque supone una simplificación y dualización de una situación más compleja, la reciente inmigración desde las ciudades hacia las áreas rurales pone de relieve temas como los procesos de sustitución y desplazamiento de grupos sociales, la elevación del precio de la vivienda –producto de la presión de la demanda- o la disputa por el control de las políticas municipales y de planificación del territorio.

Un elemento prioritario en el planteamiento de este trabajo es la consideración de la heterogeneidad de la migración que afecta estos ámbitos espaciales. En este sentido, aunque se presta una atención prioritaria a la migración interior, la que presenta un mayor volumen e incidencia en los flujos migratorios que reciben las áreas rurales, no se descuida la migración exterior y, más específicamente, de extranjeros, que tiene una importancia muy destacada en el funcionamiento de los mercados de trabajo rural, la evolución del mercado de la vivienda y los conflictos que surgen en el medio rural. Este es un aspecto particular del caso español y catalán, ya que a la llegada de trabajadores extranjeros procedentes de países pobres, que se instalan en áreas rurales y que se introducen de manera prioritaria en los sectores de la agricultura, la construcción y en menor medida los servicios turísticos, se produce junto con una llegada cada vez más intensa de extranjeros procedentes de Europa Occidental, los cuales tienen una notable repercusión en áreas rurales concretas sobre el mercado de la vivienda y en menor medida en el mercado de trabajo.

### 1.3. Objetivos

1. Análisis de la literatura científica española y extranjera que estudia la migración – fundamentalmente inmigración- en las áreas rurales, así como el impacto que tiene en las nuevas dinámicas demográficas y sociales de las mismas.
2. Análisis de las pautas de poblamiento y migración en Cataluña y, de manera más específica, en los municipios de la provincia de Gerona desde la segunda mitad de los años ochenta, que es la fecha que marca el inicio e impulso en el proceso de difusión de la población en Cataluña. Los puntos concretos de atención han sido:
  - a. La evolución de la población por municipios y agrupación de municipios según tamaño de la población.
  - b. El cálculo de las tasas de inmigración, emigración y saldo migratorio para los municipios y los conjuntos municipales, con el objetivo de evitar los problemas de significación estadística. Las áreas de referencia consideradas son las que se han indicado anteriormente, incidiendo en la evolución de los flujos migratorios en el área rural.
3. Análisis de las características de los migrantes a partir de las fuentes de información estadísticas de que se dispone. Los puntos a tratar han sido:
  - a. El origen y el destino, en especial de los flujos que se dirigen a las áreas rurales procedentes de los núcleos urbanos, pero sin olvidar aquellos que tienen como origen precisamente estas áreas y la migración dentro de las áreas rurales.
  - b. La edad, una variable clave que permite caracterizar la migración, su incorporación e impacto en el mercado de trabajo y la posible incidencia en los cambios de las estructuras demográficas de las áreas rurales.
  - c. La profesión y el nivel de instrucción, que permiten caracterizar socialmente estos migrantes y estudiar los desplazamientos de grupos sociales dentro del territorio, especialmente en relación con los posibles procesos de elitización social.
4. Delimitación de un conjunto de municipios rurales para el estudio con mayor grado de detalle de las características y evolución de la población y las migraciones, la

composición y transformación del mercado laboral y las características del mercado de la vivienda. En esta área se ha aplicado una metodología cualitativa, basada en la realización de entrevistas a migrantes procedentes de áreas urbanas que hayan trasladado su residencia al campo. Las entrevistas han tenido dos ejes: por una parte, el estudio de las motivaciones y las causas de la migración y, por otra parte, la repercusión que estos migrantes han tenido sobre las poblaciones de destino, en especial en relación con el mercado laboral, el mercado de la vivienda y la participación política y social.

5. Elaboración de un informe, donde se detallen los principales resultados obtenidos a partir del trabajo de campo realizado. El objetivo final será la construcción de una serie de conclusiones y consideraciones no sólo sobre las características de las pautas de poblamiento y migración, sino sobre la incidencia de esta migración en diversos aspectos de la economía y la sociedad.



## **2. La migración y las áreas rurales: aportaciones teóricas**

### **2.1. Poblamiento y migración en las sociedades occidentales: la prioridad de lo urbano sobre lo rural**

Las ciudades han sido lugar de destino para una gran parte de la población rural a lo largo de los últimos siglos. La consolidación y extensión del capitalismo ha hecho que la mayor parte de la inversión y, consiguientemente, de los flujos de población se hayan dirigido preferentemente a las áreas urbanas, en lo que habitualmente se denomina como proceso de urbanización y en el otro extremo, “éxodo rural”. Este panorama muestra unos primeros signos de agotamiento desde finales de los años sesenta y principio de los setenta, especialmente por lo que respecta a la distribución y a los desplazamientos de la población.

Uno de los aspectos sobre el cual se ha focalizado más la atención ha sido la estabilización y el posterior decrecimiento de población que se observó desde principios de los años setenta en las metrópolis americanas y europeas frente a una reducción de las pérdidas de población y, a veces, un crecimiento poblacional de las pequeñas y medianas ciudades, así como de ciertas áreas rurales, que se habría producido básicamente como consecuencia de un saldo migratorio positivo. Pero en la actualidad hay numerosas dudas respecto al alcance y consolidación en el tiempo de este fenómeno. En los años ochenta el proceso parecía, a partir de diversas evidencias empíricas recogidas en diferentes países, haberse detenido de manera significativa (Champion, 1989; Fuguitt, 1985).

En el caso de España, los desplazamientos masivos –especialmente aquellos de carácter interregional- de la segunda mitad de este siglo constituyen un fenómeno extraordinario, hasta cierto punto aislado, que decae fuertemente en los años setenta perdiendo peso en favor de flujos migratorios más generalizados geográficamente, bidireccionales entre áreas y con un aumento del predominio de los que corresponden a distancias cortas (Cardelús, Pascual de Sans, Solana Solana, 1999; Pujadas, García Coll, Puga 1995).

La ralentización en el crecimiento de las ciudades y las áreas próximas ha dado lugar, por una parte, a un amplio debate sobre el alcance y los factores tanto económicos como sociales que están en la base de estos cambios en la distribución de la población. La migración hacia las áreas rurales y las pequeñas ciudades en entornos cada vez más alejados

de la ciudad aparece como una manifestación clara y novedosa en las nuevas dinámicas territoriales. Por otra parte, se hace evidentes la existencia de todo un conjunto de impactos: demográficos, económicos, laborales, políticos, etc., sobre las áreas rurales, que invitan a profundizar y reflexionar sobre su magnitud y dirección (Diry, 1999; Kayser, 1990, 1993; Kayser, Brun, Cavailhès, Lacombe, 1994).

## **2.2. Incertidumbres conceptuales e imprecisiones sobre la magnitud y dirección de los cambios**

El debate sobre la definición y el alcance de estas nuevas pautas de distribución de la población está centrado en los estudios realizados por los investigadores anglosajones – Estados Unidos y Gran Bretaña, fundamentalmente- y, por tanto, focalizado en estos países. Fue en Gran Bretaña donde primero se detectó y estudió este fenómeno (Pahl, 1965, 1966). Pero los primeros autores que teorizaron sobre estas tendencias fueron Beale (1975) y Berry (1976) desde Estados Unidos, el cual utilizó el concepto de *counterurbanisation* para describir esta nueva situación. Un concepto que hizo fortuna y se expandió rápidamente en el ámbito académico. Berry lo situó como el reverso de la urbanización. Los estudios se centraron en el análisis de los datos de la población y de los flujos migratorios entre las áreas metropolitanas y no metropolitanas, definidas según los criterios establecidos por el *Bureau of Census* americano. Desde Francia también son destacables las primeras aproximaciones que investigadores como Kayser (1972), Bauer, Roux (1976) y Berger, Rouzier (1977) realizaron sobre las nuevas dinámicas en el espacio rural en fechas anteriores a la década de los 80.

Toda una serie de conceptos han surgido alrededor de este nuevo proceso: *core-periphery migration*, *dispersal*, *resurgence*, *population turnaround*, *migration turnaround*, *population reversal*, *rural renaissance*, *urban exodus*, etc. La definición, como se puede observar es bastante imprecisa, tal como señaló y criticó Cloke (1985) o posteriormente Champion (1989) y Fielding (1990), en una serie de estudios de referencia sobre el tema. En fechas más recientes, Halliday y Coombes (1995) todavía remarcan que el concepto adolece de falta de rigor y de una definición clara.

Una de las precisiones más importantes al debate en términos de definición conceptual, desde una posición de mayor elaboración teórica, fue realizada por Fielding ya en el año 1982 y posteriormente recogida por Champion (1989), Halliday y Coombes (1995), así como por otros investigadores que han analizado las nuevas pautas de poblamiento en diversos países del capitalismo central. Esta precisión toma como elemento básico la creciente movilidad habitual de la población y la consiguiente ampliación del espacio de vida de los individuos y el crecimiento territorial del área de influencia de la ciudad. Esta precisión sobre las áreas de *commuting* es de gran importancia debido a la constatación del incremento territorial de las áreas metropolitanas por la mejora de las conexiones, las redes transporte y la accesibilidad generalizada a los medios de transporte individual. Uno de los elementos que se suele utilizar para la delimitación de estas áreas metropolitanas –la movilidad entre el lugar de residencia y el lugar de trabajo– mostraría el incremento progresivo de la disociación entre el lugar de residencia y el lugar de trabajo, y las mayores distancias que van alcanzando en las sociedades occidentales. Y es que, tal como indica Fuguitt (1985), las áreas metropolitanas, como las ciudades, crecen o bien añadiendo población al territorio existente o añadiendo más territorio a las áreas existentes. En este sentido, es importante diferenciar entre la suburbanización o periurbanización, (Berger et al, 1980; Berger, 1984, 1989, 1990; Dematteis, 1998, Dezert, Melton, Steinberg, 1991) como reflejo de esta migración a áreas rurales próximas a los centros metropolitanos y que constituiría simplemente una extensión territorial de la ciudad, frente a la contraurbanización y el reavivamiento y la nueva dinámica de las áreas rurales más remotas.

Tampoco la persistencia en el tiempo de estos cambios desde los años setenta quedaría clara. Los estudios comparativos efectuados entre diversos países y el volumen de literatura científica con el que se cuenta en la actualidad muestran situaciones divergentes entre los países y regiones, y situaciones de cambio a escala temporal. Como ya se ha apuntado anteriormente, en los años ochenta parece que se produce un giro en la situación con el empuje, de nuevo, de un crecimiento superior de las áreas metropolitanas en comparación con el resto del territorio (Blotevogel, King, 1996; Champion, 1989; Fuguitt, 1985) o el desarrollo de una contraurbanización con unas características diferentes (Fielding, 1990). La comparación entre diferentes países tampoco ha ayudado a clarificar las cosas. En parte, por la propia variabilidad interna en cada estado, donde las pautas regionales pueden presentar caminos diferentes (Champion, Coombes, Fotheringham, 1998, Kontuly, 1998; Lewis, 2000). En parte, por la dificultad que supone tener en cuenta la organización

territorial de los diferentes países y las diferencias entre éstos a la hora de la recopilación de datos y variables para el estudio de la población y las migraciones.

El reverso de la migración campo-ciudad ha tenido su reflejo en la literatura científica española y catalana a partir de los años ochenta, cuando se reciben las ideas y reflexiones que se formulan a partir del caso americano y de la Europa Occidental. La recepción de dichas ideas se incorpora primordialmente al análisis de los procesos de ralentización del crecimiento urbano, que se comienzan a perfilar en un primer momento en las dos grandes metrópolis del país, Barcelona y Madrid. La situación del resto de las grandes ciudades españolas muestra una situación más dispar y, en no pocos casos, se encuentran todavía en crecimiento. La producción en torno al análisis de estos procesos es abundante. Conceptos como rururbanización, suburbanización, contraurbanización y el mucho más utilizado de periurbanización, dan idea del interés por el estudio de la difusión de la población de las grandes ciudades sobre su periferia, los límites de esta dispersión y la incidencia sobre el entorno más o menos próximo. En los años noventa entra con fuerza el término “ciudad difusa” (Indovina, 1990, 1998; Nel.lo, 1998a, 1998b).

En el caso de España ya es posible encontrar algunos trabajos pioneros a finales de los años setenta y ochenta, referidos en gran parte al análisis de los procesos de urbanización de los espacios rurales colindantes a la ciudad de Madrid (Estebáñez, 1981; Gutiérrez Puebla, 1985; Valenzuela, 1976) o reflexiones más amplias sobre el conjunto de España (Precedo Ledo et al, 1985). Dicha expansión de la ciudad se conceptualiza normalmente como periurbanización, un concepto ampliamente utilizado por los geógrafos españoles y que, en principio, se aplicaría al estudio de la difusión de la población fruto de la emigración desde la ciudad hacia su entorno más próximo, áreas periféricas a las ciudades que en muchos casos ya han perdido gran parte de las características que permitirían conceptualizarlas como rurales. La introducción del concepto de contraurbanización y la aplicación de dicha conceptualización y sus presupuestos teóricos al análisis de las relaciones migratorias campo-ciudad y las nuevas formas de poblamiento en España es posterior, ya en los años noventa y se produce de la mano de pocos investigadores (Arroyo, 2001; Durà Guimerà, 1995; Ferrás Sexto, 1994, 1998a).

Dentro de la investigación de las nuevas formas de poblamiento y las dinámicas de los flujos migratorios internos cabe enmarcar un conjunto de estudios, bastante recientes, que

inciden en la revitalización y recuperación de la población y la sociedad rural (Camárero, 1991, 1993; García Pascual, 2000; García Sanz, 1994, 1997, 2003). A partir de estos estudios se constata que a la finalización del éxodo rural masivo se ha sucedido una recuperación significativa de la población en los municipios de menos de 10.000 habitantes, aquellos que la terminología del *Instituto Nacional de Estadística* define como no urbanos. García Pascual (2000) ofrece unos datos bastante ilustrativos de dicho proceso si se compara la evolución de la población entre 1981 y 1991 frente al período 1991-1998. El primero está marcado por una pérdida de población superior a las 262 mil personas (un -2,6%) mientras que en el siguiente período estos municipios registran un balance positivo, de cerca de 270 mil habitantes (+2,8%). Pero como se remarca en éste y en los otros estudios citados anteriormente, el crecimiento no es homogéneo y aunque sí que se puede apuntar hacia una cierta atenuación generalizada de la evolución poblacional y migratoria de signo negativo, todavía amplias áreas rurales presentan una situación marcada por la pérdida de población producto de saldos migratorios y/o saldos naturales negativos.

En este sentido, Cataluña es una de las regiones en que dicha inversión de tendencias se presenta más claramente. Los análisis toman normalmente como marco de referencia la Región Metropolitana de Barcelona, territorio sobre el cual existe una consolidada tradición en el estudio y evolución de las pautas de poblamiento y la migración interior. Básicamente se toma como centro de referencia el municipio de Barcelona y la conurbación que, como *continuum* urbano, se articula a su alrededor (Mendizábal, 1995; Módenes, 1992, 1995a, 1995b, 1998; Módenes, Pascual, 1994; Nel.lo, Duran, 1998; Pujadas, Mendizábal, 1991; Pujadas et al, 1991; Serra, 1997). Son estudios que evalúan las dinámicas de los flujos migratorios internos y su repercusión en la modificación del sistema de poblamiento dentro de los límites de la RMB, aunque algunos estudios ya señalan y advierten de la necesidad de considerar espacios más amplios, que desbordan claramente las fronteras metropolitanas.

La tendencia general muestra el creciente nivel de difusión de la población sobre el territorio y las dinámicas de mayor crecimiento que se observan no sólo hacia los municipios de menor tamaño sino que también se encuentran cada vez más alejados de la conurbación barcelonesa y los principales núcleos de población. La última década marca una inflexión en este proceso. Inflexión que ya se venía perfilando durante los años ochenta (García Pascual, Larrull, 1998; García Pascual, 2003; Gil Alonso, Pascual i Ruiz, Sánchez Sánchez, Solana Solana, 1995; López Palomeque, 1996). El conjunto de

municipios rurales detiene fuertemente sus pérdidas y un grupo cada vez más numeroso muestra una tendencia hacia la estabilidad o el crecimiento de la población. Obviamente, tal evolución está condicionada no tan sólo por el tamaño del municipio, en una suerte de correlación negativa entre tamaño y crecimiento, sino también por la estructura económica y su localización. La heterogeneidad de tendencias marca una situación compleja, variada e interesante (Ajenjo et al, 1993; Arribas, Mendizábal, 1991; Cabré, Pujadas, 1984; García Pascual, Larrull, 1998; García Pascual, 2003; Módenes, Pascual, 1994, 1998). Sin embargo, dichos estudios no dan cuenta normalmente de los cambios que se están produciendo en los últimos años debido al incremento de los flujos de inmigración extranjera y su localización preferente en las principales ciudades del país.

Como se puede comprobar, normalmente el interés se centra en la ciudad, en lo urbano, como marco prioritario de referencia. El estudio sobre la difusión o la dispersión se realiza desde la perspectiva de la ciudad y tomando como referencia las pérdidas y los efectos de estas pérdidas sobre la ciudad central y su entorno más inmediato. Por lo tanto, no es de extrañar el predominio de conceptos que incorporan la palabra “urbe” y “urbanización” en el estudio de estos procesos. Esta puntualización intenta poner de relieve la posición secundaria y, hasta cierto punto subordinada, en que ha caído lo rural y, específicamente, el estudio de las dinámicas demográficas y migratorias en el espacio rural.

### **2.3. Factores que explican esta situación confusa: trabajo, preferencias residenciales y calidad de vida**

A parte de intentar llegar a una definición de las nuevas pautas de poblamiento dentro de una situación compleja y heterogénea, es todavía más interesante hacer mención de los intentos por delimitar cuales son los factores que se encuentran detrás de estas pautas de localización de la población. Dos grupos de explicaciones principales han surgido en este debate.

En primer lugar, las que se refieren al trabajo y los cambios en las pautas de localización de la actividad económica (Cloke, 1985; Cloke, Thrift, 1990; Cross, 1990; Fielding, 1982; Frey, 1993; Halliday, Coombes, 1995, Murdoch, 1998). Según este planteamiento la actual distribución territorial de la economía y la división espacial del trabajo que se deriva de la

misma ha tenido como consecuencia una reestructuración no tan solo en la estructura de los mercados laborales sino que ha ocasionado cambios a su vez en la distribución espacial de la ocupación. Por tanto, se habría producido una dispersión del trabajo desde los centros urbanos metropolitanos y su periferia hacia las áreas rurales. La subsiguiente dispersión de la población seguiría estas nuevas pautas en la localización de las oportunidades de empleo.

Otro grupo de explicaciones pone el acento en factores vinculados a la sociedad y la cultura y, de manera más concreta, a las nuevas preferencias residenciales de la población. En este sentido, la población buscaría un nuevo tipo de vivienda que se acomode a unas determinadas características de calidad y localización. En numerosos casos, como respuesta a los cambios producidos a lo largo del curso de vida de las personas y la formación de las familias, con la consiguiente demanda de más espacio y la aparición de otro tipo de aspiraciones residenciales y ambientales (Fielding, 1992, 1993). Este es un planteamiento, sin embargo, en el que a menudo se echa en falta una mayor atención al conflicto y las contradicciones que surgen entre las preferencias de las personas frente a las constricciones que impone el mercado de la vivienda. El planteamiento sólo en términos de expectativas y preferencias residenciales queda sesgado si no se tiene en cuenta como actúan los mecanismos selectivos del mercado de la vivienda, los cuales delimitan las posibilidades residenciales a partir del precio de la vivienda y, por tanto, a partir de la clase social.

Relacionado íntimamente con este segundo grupo de explicaciones, iría ligado el concepto calidad de vida y calidad ambiental como motor principal de los cambios residenciales y el aumento de la migración hacia áreas rurales (Champion, Coombes, Fotheringham, 1998, Findlay, Rogerson, 1993; Halfacree, 1996; Williams, Jobs, 1990). En este sentido, el concepto “ambiente” no sólo tomado en su vertiente física sino también social. Es habitual encontrar expresiones en la literatura británica, pero en especial desde una perspectiva específicamente inglesa, referidas al “idilio rural” (Bunce, 1994; Champion, Coombes, Fotheringham, 1998; Cloke, Phillips, Thrift, 1995; Fabes, Worsley, Howard, 1983; Gorton, White, Chaston, 1998; Mingay, 1994), como una parte consustancial de la herencia cultural del país. La construcción histórica de este concepto se ha hecho a menudo desde planteamientos que han primado una visión conservadora, estable y ordenada del mundo rural frente al caos, el desorden y la mezcla, términos que se asocian a las ciudades. En este sentido, lo rural sería uno de los mejores reflejos de la identidad del país y de la

conservación de sus valores, una imagen de una *Englishness* mítica y bucólica, alejada de cualquier tipo de conflicto social o étnico.

Pero en definitiva el debate sobre los factores y motivaciones que producen esta migración hacia el mundo rural no ha encontrado y posiblemente no encontrará una resolución clara y definitiva. Y es que más que de modelos contrapuestos, se habría de tener en cuenta su complementariedad. Las diferencias vienen más marcadas por el énfasis que se hace en una serie de factores sobre los otros. Uno de los puntos que conviene destacar es que la variable trabajo pierde relevancia como factor explicativo para una parte importante de los movimientos internos en los países occidentales (Champion, Coombes, Fotheringham, 1998; Findlay, Rogerson, 1993). Esta afirmación no niega la importancia que los mercados de trabajo y su funcionamiento tienen sobre la dinámica migratoria, pero sí que hace conveniente tomar más en cuenta otros elementos de tipo social y cultural para una mejor comprensión de las dinámicas migratorias internas en estos países.

## **2.4. La selectividad de la migración hacia el entorno rural**

### **2.4.1. Rejuvenecimiento o “geriatrificación” de las áreas rurales**

La migración acostumbra a ser un fenómeno altamente selectivo en términos demográficos y sociales. Un aspecto importante del proceso migratorio es la edad. Los grupos con una mayor propensión al desplazamiento se encuadran entre los veinte y los treinta años de edad. El acceso a la educación superior, la entrada en el mercado laboral y, especialmente, el matrimonio y la formación de familia son los elementos que explican estas pautas de movilidad comunes a la mayoría de las sociedades (Boyle, Halfacree, Vaughan, 1998). Sin embargo, el estudio de la migración hacia las áreas rurales partió en sus inicios de la suposición de que era un fenómeno compuesto de manera significativa por los grupos de más edad. En muchos casos aparecía la migración ligada a la jubilación, a la retirada definitiva del mercado de trabajo y a la posibilidad de vivir en un ambiente más agradable, pacífico y sano, y de acuerdo con las preferencias residenciales de estos grupos de población, que ya no están atados a una localización específica en función de su trabajo (Brun, 1993; Stillwell, Rees, Duke-Williams, 1996).

No obstante, esta perspectiva ha sido ampliamente criticada a partir de los estudios realizados en Gran Bretaña. El fenómeno muestra una mayor complejidad por lo que hace referencia a los grupos de edad de las personas involucradas en este proceso (Fielding, 1990; Findlay, Short, Stockdale, 1999). En este sentido, los estudios señalan los diferentes comportamientos migratorios y los espacios de origen y destino de los migrantes en relación a su edad y, por tanto, en relación a su posición en el “curso de vida”. Londres y las principales áreas metropolitanas británicas muestran una clara situación de expulsión de población en términos netos que, sin embargo, presenta un signo positivo en el caso de los grupos de población entre los veinte y los treinta años (Coombes, Charlton, 1992). También sería el caso de la otra gran metrópolis europea, París, (Baccaïni, 1996, 1997a, 1997b; Berger, 1996). Por el contrario, los máximos niveles de pérdida de las principales áreas urbanas del país en términos demográficos se sitúan entre los treinta y los cincuenta años de edad (Champion, Coombes, Footheringham, 1998; Ford, Champion, 2000). La dirección de estos flujos es predominantemente hacia los suburbios y las áreas rurales. Se trata de una migración familiar que desplaza a grupos familiares completos (Halfacree, 1996).

La recomposición en términos demográficos de la población, tanto en las áreas urbanas como en las áreas rurales, muestra un sentido contradictorio y los estudios señalan esta disparidad en el sentido de la incidencia, ya que los efectos sobre la estructura por edad son diversos en las áreas rurales dependiendo básicamente de su localización y su conexión con las áreas metropolitanas (Bessy-Pietri, Hilal, Schmitt, 2001; Findlay, Short, Stockdale, 1999). Por tanto, los efectos demográficos, en términos de rejuvenecimiento (Fielding, 1990, Findlay, Short, Stockdale, 1999) o de “geriatrificación” (Champion, Coombes, Footheringham, 1998; Cloke, Phillips, Thrift, 1995) de las estructuras de la población, será diversa según el tipo de área rural.

#### **2.4.2. Los profesionales y los “otros”: en torno a la clase social**

La otra característica que concentra gran parte del debate sobre la migración hacia el medio rural es de gran interés ya que se relaciona con la diferente participación de las clases sociales en estas migraciones y su incidencia sobre las sociedades rurales de destino. El concepto “clase” aparece con profusión en estos estudios y no deja de ser paradójico

cuando en la mayor parte del análisis que se efectúa entorno al estudio de la migración, este concepto ha perdido vigencia o incluso desaparecido enfrente de otros conceptos como son género, etnicidad o nacionalidad. Tal como indican Cloke, Phillips y Thrift en un estudio fundamental sobre las áreas rurales y la clase media,

“Class formation has all but disappeared from the mainstream of intellectual attention. All the attention now focuses on social divides such as gender and sexuality, ethnicity and ecological consumption, of which the ‘cultural turn’ in so many subjects in the social sciences and humanities is both a cause and a symptom. (...). The theoretical representation of class has changed. Thus, conventionally, class is now read as co-determinant with gender, race and so on: gender, race and so on no longer just produce variations on the basic theme of class (...) but are seen as inextricably involved in class formation. Secondly, it might be argued that class has become ‘more cultural’ for reasons we develop below. Thirdly, given this latter point, the determinants of class may have changed to such a degree that we no longer recognise them” (Cloke, Phillips y Thrift, 1995, p. 220-222)

El concepto “clase social” no es fácil de estudiar y utilizar en ciencias sociales. A su redefinición actual y a la confusión que se produce al intentar definirlo (Murdoch, 1995; Phillips, 1993) se añaden los problemas de encontrar datos que se relacionen con esta variable. De manera generalizada, desde la geografía y la sociología británica se ha considerado la variable ocupación o profesión como una de las claves para delimitar los diferentes grupos sociales. La migración hacia las áreas rurales estaría protagonizada – algunos autores llegan a utilizar el termino de “capturada” (Hoggart, 1997) o “colonizada” (Cloke, Phillips, Thrift, 1995; Murdoch, 1995; Phillips, 1993)- por los dos primeros grupos: *managers* y *professionals*, que se agrupan bajo el concepto ampliamente difundido de *service class*, pero que no es infrecuente encontrar en relación o como sinónimo de la *middle class* o de la *new middle class*. Una equivalencia no del todo bien resuelta y que escondería una serie de matices que confunden y distorsionan el sentido de ambos conceptos. La *service class* sería un segmento de la clase media y su delimitación vendría caracterizada básicamente por su posición en el mercado de trabajo, en el cual contaría con una mayor consolidación y estabilización. Y, a la vez, un mayor nivel de cualificación profesional, la cual legitima su posición en la sociedad a través de la utilización de capital simbólico y cultural, debido a su menor capacidad económica que la burguesía o las clases propietarias (Bourdieu, 1984; Cloke, Phillips, Thrift, 1995; Halfacree, Johnson 1992, Murdoch, 1995; Urry, 1995)

“A key factor that distinguishes the professional and managerial workers who comprise the service classes from other middle classes, such as clerical workers and the self-employed, is a contractual relationship that gives more work autonomy, comparatively easy promotion, generally higher remuneration and relatively secure career structures. Given relatively rapid job changes and comparative residential

freedom, service class members are well placed to achieve their life goals (...). The rural dimension is that (fractions of) the service classes are said to have a particular interest in enhancing their cultural capital by acquiring a rural home or moulding the countryside to their tastes” (Hoggart, 1997, p. 256)

El protagonismo de estos grupos sociales ha llevado a considerar la existencia de un intenso y extenso proceso de gentrificación o elitización social en gran parte del territorio rural británico. En este sentido, planteado como el desplazamiento de la población autóctona, en su mayoría agricultores o pertenecientes de manera amplia a la clase trabajadora, *working class*, por esta *service class*. Pero según Phillips (1993), la aplicación del concepto al medio rural adolece de suficiente reflexión teórica, en contraposición a los numerosos estudios que se han centrado en el medio urbano y que han dado lugar a una definición plural y amplia, que debería servir de referente para su aplicación en el rural, donde a menudo falta una mayor reflexión sobre los procesos que subyacen a este fenómeno y la complejidad social de los grupos implicados.

La magnitud de estos flujos migratorios hacia las áreas rurales pone sobre el tapete la siempre espinosa cuestión del desplazamiento de los trabajadores, en sentido estricto, por otros grupos sociales. Y lo hace centrando el estudio sobre el medio rural e intentando establecer los paralelismos y diferencias que dicho proceso de elitización social tiene sobre éste en contraposición/relación con la ciudad (Champion, Coombes, Fotheringham, 1998; Cloke, Thrift, 1990; Cloke, Phillips, Thrift, 1995; Phillips, 1993).

La preeminencia de esta perspectiva, que pone el acento en el estudio y la consideración de ciertos grupos sociales, ha tenido como consecuencia el que algunos autores la hayan calificado como la nueva ortodoxia de los estudios sociales del ámbito rural (Phillips, 1993, Cloke, Phillips, Thrift, 1995, Halfacree, 2001). Y ha ocultado a su vez algunos de los problemas y conflictos subyacentes producto de esta recomposición social del medio rural. En primer lugar, se ha dejado al margen el estudio de la migración hacia el ámbito rural desde una perspectiva que ponga de manifiesto la complejidad del fenómeno y la complejidad que presenta la recomposición social de las áreas rurales (Halfacree, 1991, 2001; Hoggart, 1997; Philips, 1993; Urry, 1995).

“Our research suggests that such marginalised dwellers, the marginal gentrifiers and the petit property dealer should be added to the list of significant rural colonisers alongside the more classical middle-class occupationally sustained rural colonist (...). The image makers in the service class produce images that express an idyllic cultural texture of the rural that is then disseminated by the mass media and

marketing agencies; this image of the countryside is bought and accepted by people from a wide range of class backgrounds; the culture (and arguably thereby power) of the service class has become hegemonic” (Cloke, Phillips, Thrift, 1995, p. 232-233)

El postmodernismo, en este sentido, ha dado una mayor importancia al estudio de los “otros” en el mundo rural, de los que no son blancos, pertenecientes a la clase media, con una educación media y superior y heterosexuales (Cloke, Phillips, Thrift, 1995; Halfacree, 1991, 1997; Phillips, 1993).

Otra de las críticas se centra en el supuesto, que aparece en gran parte de los estudios, que considera la clase media o la *service class* como una unidad que actúa de manera conjunta y unitaria, sin considerar los conflictos internos (Cloke, Thrift, 1990; Cloke, Phillips, Thrift, 1995; Savage et al, 1992; Urry, 1995). Unidad que se acentúa al considerar de forma dualizada la actuación de los recién llegados frente a la población autóctona. Numerosos estudios revelan la complejidad social y las estrategias diferenciadas que no sólo los recién llegados tienen entre sí, sino la creación de alianzas en torno a los intereses comunes que permeabilizan y ponen en contacto los diferentes grupos sociales y que rompen las “fronteras” entre inmigrantes y autóctonos (Cloke, Thrift, 1990).

## **2.5. Incidencias en el medio rural: debates y conflictos**

Uno de los apartados que ha acaparado una mayor atención por parte de los investigadores británicos ha sido el impacto que estos flujos migratorios tienen sobre diversas esferas del mundo rural. Tres han sido los aspectos que han llamado más la atención y a los cuales se han dirigido la mayor parte de las investigaciones. En primer lugar, la incidencia en los mercados de trabajo; en segundo lugar, el impacto sobre el mercado de la vivienda y, por último, la incidencia en el poder político local y, en especial, en relación a los ámbitos de la planificación territorial.

El impacto sobre el mercado de trabajo rural, en general y contra lo que se podría esperar, ha sido un ámbito poco estudiado y considerado desde la geografía británica. La consideración de que estos migrantes continuaban manteniendo su puesto de trabajo en las ciudades hacia las que se dirigirían cotidianamente a trabajar no ha favorecido un estudio en mayor profundidad de la incidencia directa e indirecta que la migración ha tenido sobre el

mercado de trabajo rural (Findlay, Short, Stockdale, 1999, 2000; Findlay, Stockdale, Findlay, Short, 2001). Directa en el sentido de la creación de nuevos puestos de trabajo o el desplazamiento de los puestos de trabajo desde la ciudad al campo, e indirecta en el sentido del impacto que a través del consumo de productos y servicios tiene esta población en la generación de nuevos empleos (Fielding, 1990).

Uno de los pocos estudios en Gran Bretaña que ha analizado en profundidad esta interrelación entre el mercado de trabajo y la migración ha sido realizado por Findlay, Short y Stockdale (2000). En él se muestra como la migración hacia áreas rurales ha promovido la creación y establecimiento de nuevos puestos de trabajo, en especial por parte de los ocupados autónomos, que han trasladado su trabajo desde las ciudades hacia el ámbito rural y que, en algunos casos, a partir del establecimiento de negocios y pequeñas empresas, han promovido una nueva dinámica económica que ha dado lugar a la generación de puestos de trabajo. Por otro lado y de una manera indirecta, el incremento de la demanda provocada por la llegada de esta nueva población ha tenido un efecto multiplicador de la ocupación, pero en este sentido especialmente ligada al consumo de cierto tipo de servicios de poca cualificación y escasa remuneración (Fielding, 1990; Findlay, Short, Stockdale, 2000).

El debate de fondo se encuentra en si esta migración puede llegar a suponer una revitalización y la generación de un nuevo dinamismo económico en las áreas rurales o, por el contrario, su impacto positivo sobre el mercado de trabajo es escaso, circunscrito a ciertas actividades muy concretas y, en todo caso, el espacio rural se configura cada vez más como un espacio simplemente residencial, en definitiva un espacio de consumo pero no de producción.

El mercado de la vivienda también ha acaparado una gran atención. El análisis se ha centrado en el impacto que en términos de incremento de precios ha tenido la vivienda en las áreas rurales, fruto de este persistente flujo inmigratorio (Fielding, 1990, 1993; Findlay, Short, Stockdale, 1999). La creciente presión de la demanda ha elevado los precios y, en este sentido, no es de extrañar que se hayan generado en numerosos casos conflictos con la población autóctona, que observa como el acceso a la vivienda es cada vez más difícil para ellos, en contraposición a la mayor capacidad de compra que muestran los nuevos grupos de población que se instalan en las áreas rurales. Un ejemplo prototípico de gentrificación,

pero en este caso en el medio rural. La mayor preocupación surge a la hora de determinar la dirección de estos impactos. ¿Puede llegar a suponer este incremento de la vivienda una mayor emigración, especialmente de los jóvenes que encuentran grandes dificultades para acceder a la emancipación y la adquisición de una nueva vivienda en estas áreas rurales? Si se da este caso, la espiral de emigración y despoblación en el medio rural continuaría ya que se dificulta el proceso de reemplazo generacional. Los jóvenes no sólo encontrarían dificultades para desarrollar su carrera profesional debido a la escasez de oportunidades en el medio rural, sino que esta circunstancia se vería agravada por una situación de expulsión como consecuencia de los procesos selectivos del mercado de la vivienda (Champion, Coombes, Fotheringham, 1998; Fielding, 1990). Por otra parte, el incremento de los precios promueve a su vez una acusada selección de la población basada en la clase y el poder adquisitivo que puede llevar hacia una creciente homogeneización social, tal como apuntan algunas investigaciones (Murdoch, 1998; Phillips, 1993, 2000; Smith, Phillips, 2001; Smith, 2002).

El tercer conflicto se centra en control de los órganos institucionales y de poder local y, en especial, en aquellos ámbitos directamente relacionados con la planificación territorial, donde los conflictos de intereses pueden llegar a ser más contrapuestos. Por una parte, entre una población autóctona que desea una mayor promoción de la vivienda, y en especial de la vivienda social, y la implantación de nuevas actividades económicas, que ayuden a crear lugares de trabajo y doten estas poblaciones de un mayor dinamismo económico, frente a los intentos por parte de los recién llegados por preservar las características paisajísticas y mantener la baja densidad de población y actividad económica, como base esencial para preservar el ambiente natural y social que les atrajo (Cloke, Little, 1990; Cloke, Phillips, Thrift, 1995). Obviamente, esta dualidad es reduccionista respecto a una realidad mucho más compleja en la que los intereses y alianzas se mezclan, confluyen y divergen por encima de la división autóctono-inmigrante.

La producción de estudios que planteen la incidencia social, laboral o económica que comportan estas transformaciones en Cataluña y en la Región Metropolitana de Barcelona es escasa. Por una parte, Nel.lo (1994, 1998a, 1998b, 2001) incide en los problemas sociales y medioambientales que está comportando dicho proceso de dispersión de la población. No sólo se acentúa la insostenibilidad de un modelo de poblamiento basado en un creciente consumo de recursos (agua, electricidad y especialmente derivados de la presión

de la movilidad cotidiana) y de territorio, sino que incide, según Nel.lo (2001) –y este aspecto es más relevante para el estudio que se lleva aquí a cabo- en una creciente polarización y desigualdad social con la salida de las clases medias de las ciudades y la concentración territorial de la población en determinadas localidades según su nivel de renta<sup>1</sup>.

Otro grupo de estudios inciden en la vivienda y la evolución del mercado residencial en Barcelona y la RMB. Normalmente se centran en el análisis de las características de la vivienda y en la evolución del precio de la misma, pero son más escasos sin embargo los estudios que inciden en analizar la vivienda y su interrelación con las dinámicas de poblamiento y migración. Algunos estudios destacables en este sentido son los de Jané Renau y García Almirall sobre el precio de la vivienda en Barcelona, como incentivadora de la emigración (Jané, 1989; Jané Renau, García Almirall, 1991, 1992a, 1992b). Pero como se puede comprobar por las fechas de publicación, son trabajos que ya quedan relativamente lejanos en el tiempo, superados ampliamente por unas dinámicas nuevas. Los análisis más recientes, sin embargo, son pocos (Carrera, 1998; Roca Cladera, 1998, Módenes, 2001; Vergés, 1998) y siempre centrados en los límites de la Región Metropolitana de Barcelona. Fuera de ésta, nos encontramos con una situación de poco análisis y gran desconocimiento por lo que respecta a las dinámicas residenciales si exceptuamos algunas aportaciones destacables sobre la incidencia territorial de las segundas residencias (Fraguell, 1993).

Una temática especial dentro de este marco lo constituyen las aportaciones que han estudiado el fenómeno neorrural, entendido no como una mera instalación en el espacio rural, si no con la voluntad expresa de vivir ligado a la producción agraria o las actividades artesanales, que han caracterizado y definido hasta hace unas décadas el territorio rural. Forma de vida que asimismo intenta romper con los ritmos impuestos por la industrialización y la creciente urbanización de las sociedades occidentales. Aunque se iniciaron algunos estudios ya a mediados de la década de los ochenta, el análisis de dicho fenómeno ha tenido un escaso desarrollo posterior (Martínez Illa ,1986a, 1986b) Un excelente estudio de contexto en que se une un trabajo empírico y reflexión teórica y

---

<sup>1</sup> No obstante, esta hipótesis que Nel.lo ha lanzado en diversos artículos ha sido matizada por el propio autor en el libro *Ciutat de ciutats*, ya que se constata una igualación creciente en los niveles de renta de los municipios de la Región Metropolitana de Barcelona. El factor que apunta es esta “salida” de las clases medias de Barcelona que contribuye a homogeneizar el nivel de renta del territorio. Por tanto, y como el propio Nel.lo indica, estamos ante fenómenos complejos y contradictorios cuyo estudio requeriría datos e investigaciones específicas.

conceptual lo constituye el trabajo de Nogué (1988). Nogué especifica como el movimiento neorrural mantiene una fuerte afinidad ideológica con los movimientos alternativos que surgen a finales de la década de los setenta en Europa. La crisis económica y su consiguiente repercusión en la ciudad no harán sino aumentar el volumen y las motivaciones “ideológicas” de un movimiento reducido pero heterogéneo.

“En la base de toda experiencia neorrural se encuentra un proyecto de trabajo autónomo, alternativo, a corto o a largo plazo. (...) el trabajo autónomo ligado a la tierra o a la artesanía pretende romper con la lógica de la compartimentación del sistema urbano, a través de una mayor relación con el entorno, a través del control de todo el proceso de producción, a través de la dimensión comunitaria del trabajo, que restituye su función social. Todo ello conlleva unas diferencias de concepción notables entre los neorrurales y los no neorrurales respecto a actividades realizadas por ambos”. (Nogué, 1988, p. 155).

## **2.6. Una nueva geografía de la producción: ¿hacia un campo post-productivista?**

En último lugar nos encontraríamos con la cuestión de como la nueva geografía de la producción afecta a la interrelación entre los diversos espacios y más concretamente a las relaciones entre la ciudad y el medio rural. El tema central gira en torno al mantenimiento o no de la jerarquización territorial que sitúa a la ciudad como centralizadora de la capacidad de control y dirección de la actividad económica, con todas las consecuencias que esta situación tiene, por ejemplo, respecto al desplazamiento y el asentamiento de la población, por una parte, y los diferentes tipos de actividad económica y lugares de trabajo que se distribuyen territorialmente.

En este sentido, Fielding (1989, 1990) apunta a que la nueva división espacial del trabajo (a la que denomina NSDL) sustituiría a la especialización regional y sectorial vigente (RSS) hasta los años sesenta. Ésta última suponía la especialización de cada ciudad y región en la producción de ciertos productos y servicios, y de esta manera cada rama de la economía estaba concentrada en regiones específicas del país. La nueva geografía de la producción, actualmente en desarrollo y solapada con la anterior, estaría produciendo no una especialización sectorial de cada región en la producción de unos determinados bienes, sino que la especialización derivaría del tipo de funciones que sobre el proceso de producción tendría cada región.

En este caso, la ciudad no perdería capacidad de dirección y control sino que centraliza cada vez más ésta y se centraliza, a su vez, en ciertas áreas metropolitanas (Indovina, 1990, 1998). Por tanto no se podría hablar propiamente de un declive urbano que afectaría a las ciudades occidentales, derivado de la pérdida de todo tipo de actividades productivas con independencia de su nivel de cualificación (Frey, 1988). La pérdida de población de las ciudades no se traduciría en una inmediata pérdida de poder y control sobre la actividad económica y el papel que ejercen sobre el resto del territorio. Los procesos en la actualidad incidirían a su vez en una creciente competencia mundial entre áreas metropolitanas por asumir esta capacidad de direccionalidad de la economía y se asistiría a la progresiva creación de una jerarquía de ciudades en cuya cúspide se encontrarían las llamadas ciudades globales (Sassen, 1991, 2000).

Por lo que hace referencia al medio rural, por tanto, nos encontraríamos con una situación que tiende a reforzar su posición de subordinación respecto a las áreas urbanas (Bontron, 1993; Brun, 1993). La dispersión de población no supondría una dispersión de la capacidad económica y, en todo caso, el tipo de actividades que se descentralizan son básicamente de bajo nivel de cualificación, rutinarias y mal pagadas, lo que algunos autores han denominado como los *servicios banales* -concepto en este caso procedente de los estudios que desde Italia, Indovina (1990), realiza sobre la ciudad y los sistemas urbanos occidentales-. La ciudad conservaría los empleos de mayor nivel de cualificación, pero a su vez todavía conservaría la capacidad de generar y localizar gran parte de la ocupación. De nuevo, el debate remitiría hacia la interrelación entre la migración hacia las áreas rurales y los impactos sobre el mercado de trabajo. El campo se convertiría en un espacio residencial, de predominio del consumo sobre la producción y por tanto quizás ya se podría conceptualizar el medio rural como un espacio post-productivo (Fielding, 1990; Halfacree, 1997).

El planteamiento del medio rural como un territorio post-productivo ya ha pasado a ser objeto de debate en España y, en particular, por parte de los geógrafos españoles. En el año 1996, en un encuentro entre geógrafos españoles y británicos especializados en el estudio del espacio rural, se planteó por primera vez la posible aplicación de dicho concepto a ciertos procesos que se suceden en el campo español (AGE, 1996). Posteriormente, en el *IX Congreso de Geografía Rural* organizada por el grupo de geógrafos rurales de la AGE, se

dedica toda una ponencia, bajo el título “*El postproductivismo en los espacios rurales*”, a debatir y situar las características de dicho proceso en España. Las comunicaciones versaron en líneas generales en poner de relieve, por una parte, la pluriactividad de la población que reside en los espacios rurales y, por otra parte, destacar el creciente papel que desempeña el campo como espacio residencial y espacio de ocio, en los que se destaca la inversión en numerosos casos de los tradicionales flujos rural-urbanos por los urbano-rurales (Farré Sahún, García Pascual, 1998; Ferrás Sexto, 1998; Mayoral, Sánchez Aguilera, 1998; Tort Donada, 1998).

En este sentido, y en relación con el caso de Cataluña, Farré Sahún y García Pascual (1998) plantean que no cabe hablar de una expansión demográfica y socioeconómica del campo producto de un novedoso y fuerte dinamismo endógeno, sino que más bien estamos ante

“la urbanización del espacio rural en Cataluña (...), pensamos que en el fondo lo que está sucediendo es una expansión del fenómeno urbano a la globalidad de Cataluña, lógica dentro de las pautas actuales del funcionamiento del sistema capitalista; con unas formas diferentes a las que se habían producido hasta ahora, creándose realidades territoriales de profunda interrelación entre lo urbano y lo rural, pero en un contexto de claro predominio de lo urbano. Ello se pone de manifiesto claramente una vez realizado el análisis de las nuevas funciones que las áreas rurales desempeñan, como espacios residenciales y como espacios de ocio” (pp. 86-87).

Pero la recepción y el debate entorno al concepto “postproductivismo” no puede ser realizado de manera acrítica fuera de la sociedad y el medio rural en que se ha creado. Por ejemplo, Tort Donada expone el fundamento economicista implícito en dicho término que olvida por otra parte el significado cultural que el campo sigue teniendo en Europa y especialmente en la Europa Mediterránea,

“Desde nuestro punto de vista, detrás de este planteamiento genérico que ha permitido hablar, sin falta de lógica, de postproductivismo agrario se esconde una falacia digna de ser tenida en cuenta: la que se deriva de ignorar las profundas implicaciones culturales que el modo de vida agrario tiene en nuestro contexto geográfico. En otras palabras, se impone un tratamiento de la problemática del medio rural desde unos parámetros exclusivamente economicistas, e incluso econométricos, sin tener en cuenta que este medio rural tiene, detrás de sí, una profunda carga de significados acumulados a lo largo de la historia. Se olvida que en Europa el campo es, y ha sido, antes que nada, el fundamento de toda una civilización; algo así

como el soporte necesario para un modo de entender la vida” (Tort Donada, 1998, pp. 193-194)



### 3. Preguntas de investigación

En este apartado se exponen las preguntas básicas que dirigen la investigación que se ha llevado a cabo sobre diferentes aspectos de la migración y los migrantes que se instalan en pueblos y pequeñas ciudades. Son preguntas que han dirigido el estudio que se ha realizado hasta la actualidad, y del cual se presentará a continuación una síntesis de los principales resultados. Como se puede observar, se ha optado por el concepto de “preguntas de investigación” y no “hipótesis”, ya que el objeto de estudio es un campo novedoso y poco estudiado, en que es importante en primer lugar situar las tendencias que lo caracterizan. Por tanto, la formulación de hipótesis, como afirmaciones que se contrastan con los datos y la información obtenidos a partir del trabajo de campo, no es posible realizarla en la fase en que se encuentran los estudios sobre esta cuestión.

En el establecimiento de estas preguntas de investigación se ha partido de las propuestas teóricas y los estudios analíticos que se han citado en el apartado anterior, los cuales definen algunas de las principales temáticas estudiadas y aportan resultados de los trabajos de campo ya realizados. Se trata por tanto de unos referentes que permiten delimitar los centros de atención que el estudio de la migración en áreas rurales ha desarrollado hasta el momento.

1. El primer tema a tratar versa sobre la dinámica de la población. De acuerdo con los estudios realizados sobre la evolución de la población en Cataluña, la década de los años noventa marca un punto de inflexión en la evolución de la población rural. Las pérdidas en los municipios de menor tamaño se atenúan o desaparecen, dando lugar a una situación caracterizada por el crecimiento de la población. En el área territorial seleccionada para este estudio es de esperar que los municipios rurales abandonen la dinámica de pérdida de población que venían registrando desde los años cuarenta o, cuando menos, se atenúen las pérdidas de población. En algunos casos dichos municipios pueden haber entrado en una dinámica de crecimiento, con independencia del tamaño. En el conjunto de Cataluña y en el caso más específico de la Región Metropolitana de Barcelona el crecimiento según tamaño indica que son aquellos de menor dimensión los que presentan las tasas más elevadas de incremento de la población. En el caso del área de estudio, es posible

que dicha relación no se cumpla y que los municipios de menor tamaño presenten niveles más bajos de crecimiento.

2. Otra de las preguntas que guían la investigación están orientadas a delimitar el peso que el saldo migratorio y el saldo natural tienen en esta recuperación demográfica de los municipios rurales. Las tendencias de natalidad y mortalidad de la población española han acentuado el proceso de envejecimiento y por tanto el saldo natural de numerosos municipios, comarcas y provincias han pasado a ser negativos, presentando un marcado deterioro en los últimos años. Tal tendencia es de esperar que sea negativa en los municipios estudiados, afectados por un proceso de envejecimiento que presenta niveles superiores al del conjunto de la comarca del Baix Empordà y Cataluña. Por tanto, su recuperación demográfica se produciría por el saldo migratorio positivo, capaz de compensar e incluso superar las pérdidas del saldo natural.
  
3. La literatura teórica y los estudios realizados en otros contextos muestra de manera generalizada que los perfiles de la población que marcha de las ciudades para dirigirse al medio rural está compuesta mayoritariamente por población en los grupos de edad de adultos jóvenes –básicamente entre los 30 y 45 años de edad- y por población en edad de jubilación. Es de esperar que la población que protagoniza la inmigración a los municipios analizados corresponda a estos perfiles de edad. Ello tiene un efecto desigual sobre la modificación de las estructuras por edades de los municipios, incrementando tanto el volumen de población de más de 65 años, pero rejuveneciendo ciertos estratos de la pirámide por la llegada de población de adultos jóvenes y las migraciones infantiles de arrastre. Por otra parte, la menor oferta de estudios, laboral y residencial de los municipios rurales continúa conduciendo a una mayor salida de efectivos jóvenes. Esta situación llevaría a la persistencia de saldos migratorios negativos en los grupos de población entre los 20 y 30 años de edad.
  
4. Ligada a la pregunta anterior es de esperar un efecto claro de envejecimiento producido por la inmigración extranjera sobre la estructura de edades de los municipios estudiados, especialmente en los de menor tamaño. En este sentido, existe una clara situación dicotómica en los procesos de asentamiento territorial de

la población extranjera en España. La población extranjera procedente de países europeos se establece en mayor medida en los municipios más pequeños. Pero ocurre de manera inversa en el caso de las poblaciones procedentes de países pobres: a mayor tamaño de los municipios, mayor presencia de esta población. Dicha dicotomía tendría su explicación, por una parte, en los precios y la tipología de la vivienda, que actuarían como principal factor en la selección de la población que se establece en los municipios de menor tamaño. Y por otra parte, en las motivaciones/factores principales que se encuentran en la decisión migratoria y el establecimiento de su residencia en España.

5. Otro de los temas de interés es el de la motivación/factores que se encuentran en las estrategias migratorias de la población que emigra de la ciudad y que se instala en los municipios rurales. Las motivaciones que parecen ser predominantes son elementos relacionados con la calidad de vida y la búsqueda de un entorno físico y residencial de más calidad. Desde algunas aportaciones teóricas se ha incidido en una visión más global del concepto “calidad de vida” y entorno, que tiene en cuenta no sólo el componente físico sino también el componente social. Una de las líneas a explorar es el peso que el medio social, la búsqueda de un mayor sentimiento de comunidad tiene en esta decisión, frente al anonimato y la pérdida de valores de comunidad y solidaridad que se atribuyen al medio urbano. Otro elemento a explorar será la vinculación a la ciudad y los elementos de rechazo a la misma que se encuentran en el origen de la decisión de migrar.
6. La combinación de un abandono de la agricultura como actividad económica principal con la falta de alternativas económicas estarían produciendo una contracción de la oferta laboral en los municipios rurales. Por tanto, se asistiría a un crecimiento de la población residente ocupada que tienen su lugar de trabajo fuera de su municipio de residencia. La disociación entre residencia y lugar de trabajo incide en una movilidad creciente de la población que reside en este espacio. La población residente hace un uso cada vez más extenso del territorio para la realización de sus actividades cotidianas. De esta manera, es de esperar que el área analizada presente un carácter creciente de espacio residencial mientras que el trabajo sigue su proceso de concentración en los principales núcleos de población.

7. El impacto en la dinamización del mercado de trabajo producida por la inmigración es de carácter menor y se produciría de una manera indirecta. Es decir, basado en la generación de nuevas demandas de servicios, de acuerdo con el cambio social que se produce y la llegada de una nueva clase con un mayor poder adquisitivo. No hay un impacto directo en la creación de nuevas empresas o en el desarrollo de los sectores tradicionales del territorio (agricultura y pequeñas industrias artesanales).
  
8. Uno de los principales aspectos que se explora en este estudio es el proceso de sustitución de grupos de población. Es de esperar que la inmigración que recibe este territorio presente unos niveles de estudio y profesionales superiores al de la población ya residente. Ello comportaría un proceso creciente de gentrificación social en el medio rural, de sustitución de grupos y clases sociales. Dicho proceso de sustitución y la superposición de comportamientos y maneras de hacer pasadas y nuevas estaría en la base de la generación de conflictos y enfrentamientos entre ambos grupos. El estudio de cuáles son y cómo afectan a la relación que se establece entre la población autóctona y la recién llegada es otro de los temas de atención y análisis.

## 4. Metodología

### 4.1. Selección del área de trabajo de campo

En el marco general de la provincia de Gerona, se perfilan diversas áreas rurales y pequeñas ciudades donde se está produciendo un crecimiento significativo de la población.

- a) Los municipios periurbanos de Gerona, que se articulan en torno a la autopista que enlaza Barcelona con la frontera francesa y la autovía que comunica Gerona con Banyoles.
  
- b) La comarca de la Cerdanya. Esta comarca muestra las mismas pautas de crecimiento que una gran parte del territorio pirenaico, especialmente aquel donde se localizan pequeñas ciudades y donde se están desarrollando procesos de dinamización económica producto del fomento del turismo de invierno, el turismo rural y las actividades ligadas a los deportes de aventura.
  
- c) Los municipios que circundan la autopista Barcelona-Gerona-frontera francesa en la comarca de la Selva.
  
- d) El litoral de las comarcas de la Selva, el Alt Empordà y el Baix Empordà, que consolida su capacidad para atraer población en los últimos años debido a su especialización turística y la existencia de un amplio parque de segundas residencias, que en algunos casos devienen en la actualidad residencia principal. Dicho fenómeno de crecimiento ha comenzado a extenderse en el último decenio hacia los municipios situados en la segunda línea de la costa.

La delimitación final del área seleccionada se realizó a partir de los siguientes criterios:

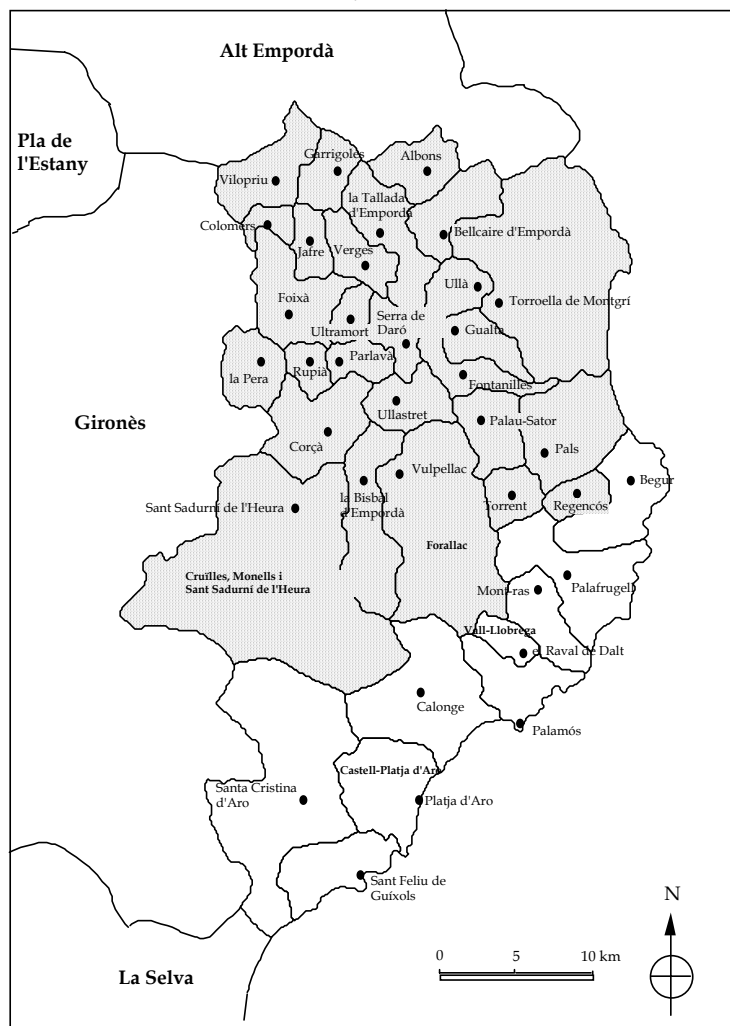
- a) Se descartaron, desde el principio, los municipios localizados en el Pirineo debido a su especificidad, que demanda estudios donde se introducen otras variables relacionadas con sus características físicas y su especialización económica. Además, su tratamiento debería hacerse dentro del contexto general de la montaña catalana

para perfilar con mayor precisión los fenómenos y las nuevas tendencias de poblamiento y cambio socioeconómico que se están produciendo.

b) Dentro de las comarcas del Alt Empordà y del Baix Empordà, se descartó el análisis de la mayor parte de los municipios de la franja costera, debido a su gran tamaño relativo, unas dinámicas de crecimiento consolidadas y fuertemente expansivas desde los años sesenta y la pérdida de gran parte de las características, tanto físicas como económicas, que permitirían encuadrarlos bajo una conceptualización más o menos restrictiva del término rural.

El área seleccionada finalmente corresponde al Baix Empordà nord. Normalmente se identifica este territorio con el concepto de *Empordanet*. Aunque se trata de un término no oficial, sí que forma parte de la definición cotidiana que sus propios habitantes realizan de esta porción del territorio. Comprende básicamente la plana del bajo Ter, un territorio fuertemente humanizado y estructurado por una densa red de caminos, pequeñas poblaciones y masías.

División municipal del Baix Empordà y municipios donde se ha llevado a cabo el trabajo de campo





En total son 26 municipios sobre una superficie aproximada de 480 km<sup>2</sup>, lo que representa cerca del 70% del territorio de la comarca del Baix Empordà, aunque sólo representan el 28% de la población, la cual, como ya se ha indicado anteriormente, se ha concentrado paulatinamente en los municipios litorales. Este territorio y en general toda la comarca se encuentran bien conectados con los principales ejes de comunicación que estructuran Cataluña.

La ocupación del territorio es antigua y se estructura en un asentamiento concentrado en pequeños municipios que se extienden de forma regular por la plana, punteada a su vez por la presencia constante de masías. Tan sólo dos municipios, uno al norte (Torroella de Montgrí) y el otro al sur (la Bisbal d'Empordà) destacan por encima del resto de la estructura de poblamiento. Ambos municipios –la Bisbal y Torroella- se acercan a la barrera de los 10.000 habitantes y han tenido un crecimiento continuado, más patente en el caso de Torroella, muy vinculado a la evolución experimentada por el desarrollo turístico de l'Estartit. Del resto de municipios, tan sólo 3 –Pals, Verges y Corçà- superan la barrera de los 1.000 habitantes. También los municipios de Cruilles, Monells i Sant Sadurní de l'Heura y Forallac –este último compuesto por las poblaciones de Fontetes, Vulpellac y Peretallada- sobrepasan este límite, pero en este caso se trata de términos municipales creados en fechas relativamente recientes y que han surgido de la agrupación de antiguos municipios.

Como ya se ha comentado con anterioridad, el binomio agricultura-ruralidad se ha roto, pero es cierto que todavía la presencia de un volumen significativo de población dedicada a las actividades agropecuarias denota una mayor vinculación a lo que tradicionalmente se ha entendido como el espacio rural y el campo. De hecho, los datos sobre ocupación muestran la correlación positiva que existe entre tamaño de los municipios y la presencia de población agraria. Son aquellos municipios por debajo de la barrera de los 300 habitantes los que muestran porcentajes más elevados de ocupación en el sector agrícola, con máximos que superan el 20% y que se localizan cerca de la ribera del Ter.

## 4.2 Fuentes de información estadística

Obtener información sobre la población se agrava si el estudio plantea un análisis detallado de pequeñas áreas territoriales. La escasez de datos disponibles sobre la población, pero especialmente sobre los flujos migratorios y las características de los migrantes es patente. Aunque existen estos datos, raramente se han publicado de forma desagregada y se ofrecen usualmente para el conjunto de la provincia o, en el mejor de los casos, para los municipios que cuentan con más población. Desde la creación de los diversos organismos estadísticos autonómicos este hecho ha quedado en parte resuelto, ya que normalmente intentan proporcionar una información estadística mucho más desagregada de la que normalmente ha ofrecido el *Instituto Nacional de Estadística*.

Las fuentes de información para la realización del estudio –a parte del trabajo de campo basado en las entrevistas- han sido las proporcionadas por los siguiente organismos estadísticos: *Instituto Nacional de Estadística* e *Institut d'Estadística de Catalunya*. Las principales fuentes estadísticas que se han utilizado han sido:

- 1) Censos y padrones de población. Proporcionan información sobre los siguientes aspectos que se han abordado en este estudio:
  - a) Un dato básico, pero fundamental, como es el volumen de población censada y las características de la estructura por edad.
  - b) La composición socio-laboral de la población residente en los municipios, ya que se tiene información sobre la profesión, la situación socio-profesional, la rama de actividad y el nivel de estudios.
  - c) La vivienda y su clasificación en principal y secundaria, definiciones que han sufrido diversas modificaciones a lo largo del tiempo.
  - d) La movilidad cotidiana es otro tema que ha ido adquiriendo una importancia progresiva a partir del censo de 1981, año en el que por primera vez se incluye una pregunta referente sobre este aspecto. Aunque limitada a su relación con el lugar de trabajo o estudios, aporta una información de interés para el estudio del territorio y, en concreto, de la repercusión de la migración sobre las áreas rurales ya que permite conocer los perfiles de la población residente ocupada en cada municipio y contrastarlo con el perfil laboral de los lugares de trabajo que se localizan.

2) La estadística de variaciones residenciales. La estadística de referencia para el estudio de los flujos de población la ha constituido desde principios de los años sesenta la *Estadística de Variaciones Residenciales –EVR–*. Ésta estadística es el resultado del flujo constante de altas y bajas residenciales sobre el padrón municipal, y supone una aproximación a la movilidad de la población mucho más precisa que los saldos migratorios estimados con los cuales se contaba hasta aquel momento. Las modificaciones introducidas durante el 1987 han mejorado la recogida de los cambios de residencia y, consecuentemente, se ha producido un aumento de los movimientos registrados en toda España (Pujadas, García Coll, Puga, 1995; Cardelús, Pascual de Sans, Solana, 1999). Sin embargo, desde el año 1986 se dejó de preguntar a los migrantes sobre la profesión, perdiendo una información que, aunque bastante limitada, era de gran utilidad para caracterizar los flujos según su incidencia en los mercados de trabajo de origen y destino. En la actualidad las únicas variables sobre las cuales se tiene información son, a parte obviamente de los municipios de origen y destino, la edad, el sexo, la nacionalidad y el nivel de estudios. Y, en el caso de esta última variable, con una reducción progresiva de las categorías. Por ejemplo, la variable referida al nivel de estudios tan sólo se categoriza en cinco grupos posibles: no sabe leer ni escribir, primaria incompleta, EGB, otras titulaciones y no consta. En el año 2002 desaparece definitivamente la variable nivel de estudios de las altas/bajas padronales.

Dos aspectos condicionan fuertemente los datos y tienen una especial incidencia en el estudio de la migración en pequeñas áreas territoriales. En primer lugar, esta estadística se elabora a partir de un registro administrativo y, por tanto, los datos sólo alcanzan aquellas personas que deciden darse de alta o baja en los respectivos municipios de origen y destino. En segundo lugar, hay la escasez de datos para ámbitos territoriales tan reducidos, fuera de los municipios más grandes. En el caso específico de Cataluña, por ejemplo, sólo desde 1980, el antiguo *Consorcio de Información y Documentación de Cataluña –CIDC–*, ahora sustituido por el *Instituto de Estadística de Cataluña –IEC–* ha comenzado a dar altas y bajas para el conjunto de municipios. Antes de esta fecha todo lo que se puede hacer es una estimación de la movilidad a partir del crecimiento de la población y la estimación de los saldos migratorios. Y no será hasta 1988 que estos datos se desglosarán por municipios según procedencia-destino y otras variables demográficas y sociales como son la edad, el estado civil, el nivel de estudios y la nacionalidad.

Por otra parte, la estadística de flujos muestra una significativa subestimación, que ya se ha comentado con anterioridad: la falta de los flujos emigratorios hacia el extranjero. Ello no permite de esta manera tener una visión completa del sistema migratorio que afecta estos municipios, ya que tan sólo se cuenta con la población extranjera que reciben dichos municipios y sin desglosamiento entre la población de nacionalidad española y otras nacionalidades. El análisis de la información proporcionada sobre los flujos inmigratorios procedentes del extranjero también revela la poca consistencia de los datos. Por ejemplo, del año 1992 a 1997 un gran número de municipios del área seleccionada no contabilizan ninguna alta padronal procedente del extranjero y en el caso de la Bisbal, uno de los principales núcleos de concentración de población extranjera a la comarca del Baix Empordà –el censo de 2001 registraba 587 extranjeros, un 7% de la población-, tan sólo se contabilizaban 69 altas procedentes del extranjero para todo el período 1988-2001, cuando en el caso de Torroella este volumen era superior a las 500 altas padronales. Todo ello ha hecho que se desechasen los datos de los flujos de extranjeros por la poca consistencia que presentan y los fuertes sesgos que su uso introduciría en el análisis.

### **4.3. Entrevistas cualitativas**

#### **4.3.1 Entrevistas a inmigrantes y población autóctona**

El planteamiento metodológico del estudio partía de la combinación del análisis de la información estadística disponible, tal como se ha indicado en el apartado anterior, y la utilización de técnicas cualitativas.

##### *a) La selección de los entrevistados*

A la decisión sobre a quién y cuántas personas han de ser entrevistadas se han tenido en cuenta tanto la heterogeneidad como la economía. Economía porque siempre hay unos límites, no sólo en el sentido monetario estricto de las disponibilidades presupuestarias, sino también a la disponibilidad de tiempo para realizar y analizar las entrevistas. Heterogeneidad, ya que interesa tener una muestra de personas a entrevistar que presente una variedad de acuerdo con los objetivos de la investigación. Se intenta asegurar

normalmente una heterogeneidad mínima a partir de la creación de unas tipologías de personas a entrevistar según las variables que se consideran más relevantes.

Para la selección de los entrevistados en este estudio, se consideró en un primer momento el establecimiento de unas cuotas, partiendo de las variables que a continuación se comentarán. Sin embargo, se rechazó debido al gran número de variables que se hacían intervenir, ya que no sólo eran de interés considerar las cuatro que se exponen a continuación sino que también se consideraba pertinente tener en cuenta factores como el año de llegada, la situación de jefe de familia/dependencia o la existencia de hijos, variables que condicionan fuertemente la decisión de la migración y el asentamiento en una determinada población. También se tuvo en cuenta, para rechazar estas cuotas, el relativo desconocimiento sobre los migrantes que en fechas recientes se han establecido en esta área. Sin embargo, aunque no se utilizó el sistema de cuotas sí que se tuvieron en cuenta una serie de variables básicas que permitiesen asegurar uno de los principios del trabajo de campo con entrevistas cualitativas, la heterogeneidad. Las variables consideradas fueron las siguientes:

- a) Sexo
- b) Edad, subdividiendo la población en grandes grupos de edad: menos de 40 años, de 40 a 64 años y de 65 años y más;
- c) Nivel de estudios/profesional, que se subdividió en tres grandes conjuntos nivel de estudios/profesional alto, medio y bajo, conceptos poco específicos pero que permitían agrupar los entrevistados en grandes grupos y evitaba el efecto de multiplicar las categorías y consiguientemente el trabajo de campo. En este sentido, se intentó diversificar al máximo posible el abanico de profesiones y evitar una excesiva “especialización” en un determinado segmento ocupacional, que introdujese un fuerte sesgo en la información obtenida de las entrevistas.
- d) La última variable considerada fue la localidad de residencia. De esta manera se intentaba asegurar una adecuada distribución de las entrevistas sobre la totalidad del territorio en estudio.

Se estableció como fecha de referencia para el establecimiento de residencia en los municipios seleccionados los años posteriores a 1990, aunque a lo largo del trabajo de

campo se efectuaron un par de entrevistas a personas que ya a principios de los años ochenta habían decidido instalarse en esta área. Su experiencia, percepción de la situación anterior y actual, los cambios que se han sucedido y la larga perspectiva que proporciona una visión de más de dos décadas de vida en estos municipios resultó de gran interés, y ayudó a completar aspectos importantes de la información. Otra condición que se estableció como indispensable era tener nacionalidad española. De esta manera se quería evitar la introducción de un elemento, la procedencia cultural y social de población de otras nacionalidades que, a pesar de su interés, introducía nuevos temas y problemáticas. Considerar el asentamiento de población francesa, inglesa o marroquí introducía elementos de diferencia cultural, idiomática, un diferente acercamiento a los temas residenciales, una visión diferente del territorio donde se instalaban a la que podía tener la población catalana o del resto de España. No son los únicos temas que muestran una cierta especificidad por lo que respecta a la población extranjera, pero dan una indicación de su complejidad, que seguramente requeriría la necesidad de realizar estudios específicos.

De manera complementaria se planteó durante la realización del trabajo de campo la conveniencia de realizar algunas entrevistas a personas que hubiesen nacido y viviesen en los municipios seleccionados, lo que anteriormente se ha calificado como “población autóctona”. Durante el desarrollo del trabajo de campo surgieron temas como la actividad agraria y la desaparición de la agricultura, la decadencia de los pueblos en décadas anteriores, el inicio del desarrollo urbanístico y residencial de los mismos en la actualidad, la presencia de determinados conflictos que habían surgido entre la población recién llegada y la población autóctona, etc, que llevó a considerar el interés de realizar una serie de entrevistas a un grupo de población asentado y establecido en dichos municipios a lo largo de su vida.

### Número de entrevistas realizadas

<b>Población inmigrante</b>		
	hombres	mujeres
menos de 40 años	4	5
de 40 a 65 años	4	3
más de 65 años	2	2
nivel profesional/estudios		
alto	7	
medio	8	
bajo	4	
<b>Total:</b>	<b>20</b>	

<b>Población autóctona</b>		
	hombres	mujeres
menos de 40 años	2	2
de 40 a 65 años	2	2
más de 65 años	1	1
nivel profesional/estudios		
alto	3	
medio	4	
bajo	3	
<b>Total</b>	<b>10</b>	

#### *b) El contacto con los entrevistados y la realización de la entrevista*

El contacto con las personas a entrevistar partía de una dificultad que, sin ser invalidante, sí que complicaba el desarrollo del trabajo de campo: el hecho de no vivir en el área de estudio y, por tanto, no contar con una red personal de contactos que mediante el procedimiento de bola de nieve me permitiese conocer y posteriormente contactar con personas a las que entrevistar. Para superar esta dificultad inicial –la falta de contacto directo con personas que viviesen en la comarca y que fundamentalmente hubiesen inmigrado recientemente- decidí recurrir a la red de contactos que había establecido durante la realización de la tesis doctoral. Básicamente personas vinculadas al mundo cultural, de los archivos y de los grupos de estudio locales. En muchos casos personas no sólo residentes sino también nacidas en algunos de los municipios seleccionados. Se trata

de personas que debido a su actividad profesional y en la mayoría de casos a su inquietud social, cultural y política tienen un amplio conocimiento de la población que habita en estos municipios, una amplia red de contactos y una predisposición abierta y colaboradora a los estudios de cualquier tipo.

En todos los casos se me proporcionó un listado, más o menos extenso, de personas dispuestas a colaborar. Por tanto, ya previamente seleccionadas y en que no aparecían las personas que se habían negado a ser entrevistadas, por lo cual no es posible constatar los motivos del rechazo. A partir de estos listados y de acuerdo con las variables previamente analizadas procedía a contactar con la persona, explicar brevemente los objetivos del trabajo y concertar una cita para realizar la entrevista. En todos los casos –excepto dos- la respuesta fue afirmativa, cosa que no debe extrañar debido a que eran personas ya contactadas previamente y que habían mostrado su disponibilidad para participar en el estudio. Sólo en un caso la persona contactada rechazó participar por motivaciones políticas –y sobretodo ante el hecho de que la entrevista se grababa- y en otro caso se adujo la falta de tiempo, ya que en palabras textuales de la persona *“pensava que això serien quatre preguntes per telèfon”*, un comentario que se reprodujo en más de una conversación, aunque en estos casos no llevó a la anulación de la entrevista.

Si bien estos contactos previos ayudaron en un principio, también introducían unos sesgos que se intentaron corregir en el desarrollo del trabajo de campo. Las afinidades sociales y culturales entre personas a las que había contactado para recabar su ayuda y los listados de personas que me facilitaban tendían a dirigirme hacia un tipo de población implicada en los asuntos sociales, económicos o en el desarrollo futuro de la comarca. En no pocos casos el sesgo se traducía asimismo en un elevado nivel educativo, cultural y una activa participación social y cultural en el tejido asociativo de la comarca o en la propia participación política desde la administración local o comarcal.

El aspecto positivo es que las entrevistas a estas personas ganaban en riqueza y reflexión, ya que se trata de personas que han pensado y se preocupan por numerosos temas de los que aparecían en los guiones de entrevista. El aspecto negativo es que tendía a quedar oculta la voz y las perspectivas de otros sectores de la población con menores niveles educativos y/o, por otra parte, menor participación en la vida colectiva y asociativa de estas poblaciones. Para corregir esta situación, insistí a las personas que me ayudaron a contactar

en la necesidad y el interés que tenía para el estudio una presencia de población diversa, sobretodo en términos educativos y profesionales. Y por otra parte mediante el sistema de bola de nieve procuraba ampliar la relación de contactos, al pedir al final de las entrevistas la posibilidad de contactar con alguna persona. Creo que, en este sentido, se ha conseguido en cierta manera corregir los efectos que podía proporcionar una excesiva focalización en unos sectores sociales y profesionales determinados, si bien considero que no ha sido tan positivo en referencia a la posibilidad de contactar con personas poco vinculadas al mundo asociativo y cultural de estos pueblos.

Las entrevistas se realizaron entre julio y septiembre de 2004. El hecho de que una parte estuviese de vacaciones en algún período también facilitó el contacto y la entrevista, ya que disponían de más tiempo libre y flexibilidad horaria para atenderme. Tampoco es ajena a esta elección temporal las propias restricciones que impone la docencia universitaria y las dificultades que imponen los desplazamientos a una comarca relativamente lejana.

### *c) La transcripción y el análisis*

Las entrevistas fueron grabadas en su totalidad y se iniciaban con una pequeña introducción donde se explicaban los objetivos de la investigación y se garantizaba el anonimato de las personas entrevistadas. Las entrevistas se desarrollaban tomando como referencia los puntos que constaban en los guiones elaborados previamente, aunque se dejaba a la propia persona que secuenciara sus respuestas y se intentaba por parte del entrevistador mantener una actitud poco intrusiva, que facilitase el discurrir de la persona entrevistada y se limitase a plantear en determinados momentos nuevos temas, esclarecer algunos puntos o dotar de más información otros. La duración de las entrevistas ha oscilado entre los cuarenta minutos y la hora, aunque en algún caso puntal se superara. (se han incluido los guiones de la entrevista en el apartado de anexos).

La totalidad de las entrevistas se realizaron en catalán. La entrevista siempre se hacía en la lengua que escogía la persona entrevistada con independencia de si era o no catalanohablante. La amplia difusión y uso del catalán en la zona de estudio ha motivado que ésta fuese la lengua prioritaria en la comunicación. Las transcripciones se han realizado en la lengua utilizada, aunque en este caso y para facilitar su comprensión en áreas no

catalanohablantes se ha procedido a traducir los fragmentos de entrevistas que se reproducen en este resumen del estudio. La traducción no ha sido difícil debido a las semejanzas entre ambas lenguas. No obstante, existen conceptos y expresiones cargados de significados en catalán, especialmente conceptos ligados a la agricultura, el territorio o el paisaje, de complicada equivalencia entre ambas lenguas.

Algunas de las entrevistas debido a su interés se han transcrito en su totalidad, pero ésta no ha sido la pauta que se ha seguido con todas. La escasa disponibilidad de tiempo aconsejó realizar un sistema que combinase la transcripción de aquellos apartados que se consideraban de interés con breves resúmenes con otro tipo de comentarios que, si bien en un principio se consideraron menos importantes para el análisis posterior, consideré que era importante tenerlos localizados e identificados a lo largo de las conversaciones.

En líneas generales, se ha de constatar la buena predisposición e interés que mostraron las personas entrevistadas. No es ajeno el hecho anteriormente comentado del sesgo que se producía hacia personas con una activa vida asociativa, intereses culturales variados y alto-medio nivel de formación, pero tampoco se ha de descartar el interés que despertaban los temas de la entrevista. La inmigración –más la extranjera que la procedente del resto de Cataluña- y los interrogantes que se abren sobre el futuro de la comarca y, en general, sobre todo el territorio ampurdanés están bien vivos. Por ejemplo, la plataforma de defensa del territorio más emblemática y con mayor proyección pública en Cataluña –*Salvem l'Empordà*- tiene su sede en Figueres (capital del Alt Empordà) y aunque su actuación está concentrada en esta comarca no deja de ser un referente para todo el Empordà. Otro ejemplo de esta preocupación por el territorio fue la celebración en fechas próximas de las *II Jornadas de Debate sobre la Costa Brava*, que recuperaron en el 2004 el espíritu de reflexión y debate que animaron las primeras celebradas en el año 1976. En estas segundas jornadas, y a diferencia de las primeras, no fueron pocas las referencias y reflexiones que se plantearon no tan sólo entorno a la franja costera sino que también entró con fuerza el debate sobre qué hacer y cómo planificar el desarrollo futuro de los municipios interiores. Por último, la prensa comarcal gerundense –con diarios de gran difusión en estas comarcas como *El Punt* o el *Diari de Girona*- se hacían eco constantemente de problemas, polémicas, nuevas actuaciones y desarrollos urbanísticos en numerosos municipios de la comarca. No era ajeno a este hecho la elaboración de un plan director para el conjunto de las dos comarcas, que debe ser aprobado a finales de 2004 o principios de 2005 y que estaba situando el debate sobre la

planificación territorial en uno de los ejes de preocupación de la población y de los medios de información local y comarcal.

El número de entrevistas realizadas fue de 20 a inmigrantes y 10 a población autóctona. Las localidades de residencia de las personas que se entrevistaron fue la siguiente: la Bisbal d'Empordà, Pals, Monells, Verges, Fonteta, Torroella de Montgrí, Canapost, Foixà, Corçà, la Tallada d'Empordà, Palau-Sator, Gualta y Serra de Daró.

Se trata de un número elevado de entrevistas, que ha supuesto obviamente una carga importante de trabajo de transcripción y análisis. Al respecto y en torno al nivel de saturación en el trabajo de campo, creo que es conveniente hacer la siguiente reflexión. El trabajo de campo se fue desarrollando por áreas para concentrar todas las entrevistas en localidades vecinas y próximas entre ellas, lo que debía permitir aprovechar al máximo el tiempo disponible y evitar desplazamientos costosos en términos de tiempo. Las primeras áreas donde se empezaron a realizar entrevistas fueron en la Bisbal y los pueblos que la rodean. En esta área ya se llegó a un nivel de saturación de la información, que aconsejó dejar de contactar con más personas y pasar a explorar otras áreas territoriales, donde la percepción y visión de la migración, el territorio y los cambios sociales pensaba que podía introducir nuevos elementos, que enriqueciesen la visión y el posterior análisis. Dicha percepción quedó parcialmente confirmada. Es cierto que el desarrollo del trabajo de campo introducía las peculiaridades locales que acostumbra a presentar cada pueblo o conjunto de pueblos que mantienen una vinculación geográfica, social o económica determinada, pero también es cierto que una parte importante y básica de la información que recopilaba estaba caracterizada por la repetición y la falta de nuevos datos. Por ese motivo reduje el número de entrevistas previstas en un primer momento en el resto de áreas – fundamentalmente en Torroella y municipios limítrofes- aunque manteniendo un volumen lo suficientemente amplio para asegurar la heterogeneidad –en este caso territorial- que perseguía desde un principio.

#### **4.3.2 Entrevistas a informantes clave**

Otro grupo de entrevistas se dirigieron específicamente a informantes clave. A diferencia de otros estudios en los que este tipo de entrevistas supone una primera etapa del trabajo

de campo, en este caso se realizaron de manera simultánea. Los dos colectivos específicos con los que se contactó fueron:

- a) Alcaldes. Consideré de interés conocer la opinión y visión sobre las transformaciones territoriales y sociales por parte de personas que, debido a su posición política y al tratamiento cotidiano de los problemas de los municipios, tienen una visión completa del territorio. Los contactos se hicieron directamente y en todos los casos la respuesta fue positiva. Para la selección de los alcaldes a entrevistar se consideró el tamaño del municipio, la localización territorial del mismo y su adscripción política. Los alcaldes a los cuales se entrevistó fueron los de las siguientes poblaciones: Corçà (CIU), Forallac (CIU), Pals (UPM-grupo de independientes de izquierdas), La Tallada d'Empordà (PSC, también diputado provincial en la Diputación de Gerona-), Torroella de Montgrí (CIU) y Verges (ERC). En general, el desarrollo de las entrevistas creo que permitió salir de los discursos más propiamente políticos –en el sentido, de públicos y *de cara a la galería*, centrados exclusivamente en su “obra de gobierno”- y entrar en aspectos a menudo polémicos sobre las opciones y los debates que se plantean en la comarca y sus municipios, en especial en torno al crecimiento demográfico y urbanístico de la comarca. El hecho de ser pequeños municipios creo que fue positivo en el sentido de que es posible un mayor contacto e inserción de los alcaldes en la vida cotidiana de los pueblos y ciudades donde viven y menos barreras para el acceso, tanto por parte de la propia población como otras personas –yo mismo- que estaban interesadas en conversar con ellos.
- b) Un reducido y heterogéneo grupo de personas e instituciones vinculadas al estudio y protección del territorio y su paisaje físico y social, ya sea desde una posición institucionalizada, como por ejemplo el *Consorci de Protecció de les Gavarres* o la *Fundació Josep Pla*, ya sea desde organizaciones “privadas”, *Salvem l'Empordà*, *Aritjol*, o *Unió de Pagesos* (Baix Empordà y Alt Empordà).

Obviamente los guiones de entrevistas se adecuaron y se hicieron específicos, dependiendo del informante que se entrevistó. El total de entrevistas realizadas ha sido de trece: seis a alcaldes y seis al resto de organizaciones e instituciones vinculadas al estudio y protección del territorio.



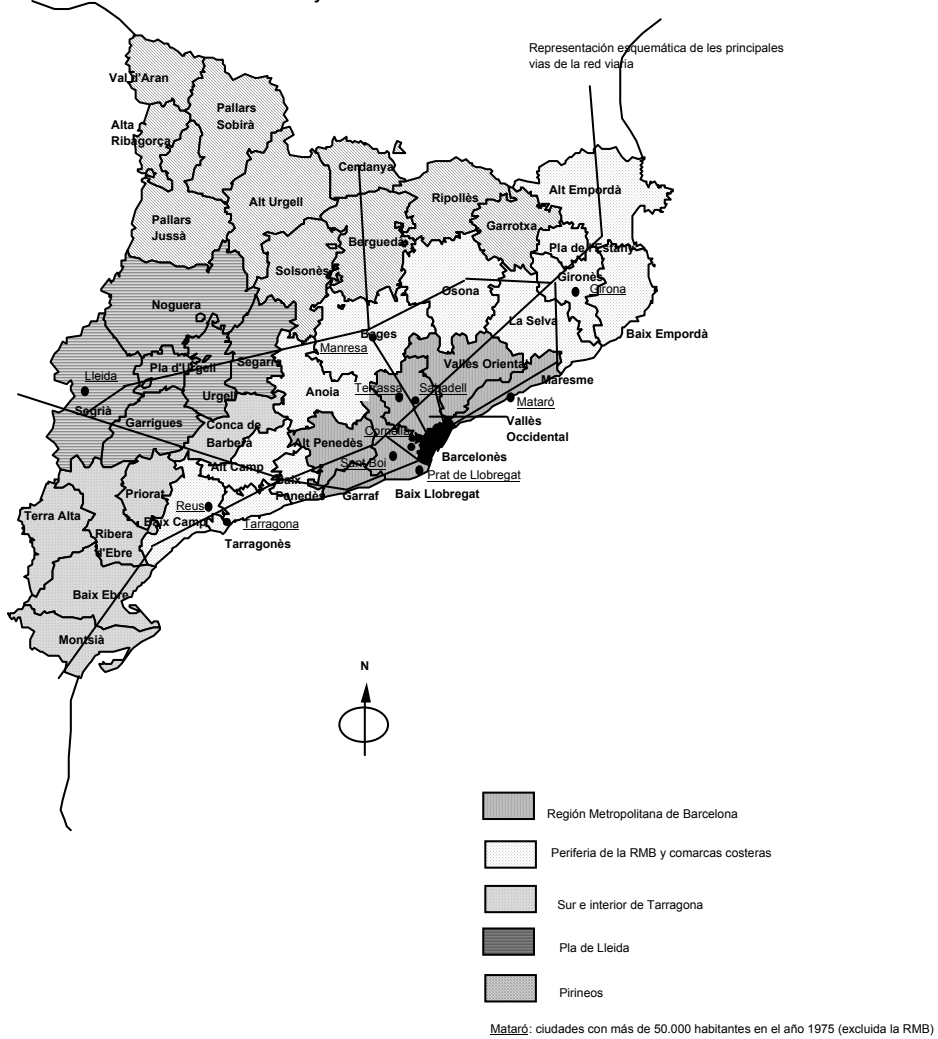
## **5. Resumen de resultados**

(En los trozos de entrevista que se insertan a continuación se han cambiado los nombres de las personas entrevistadas para preservar el anonimato. No obstante, se ha indicado el nombre de la población donde dicha persona residía en el momento de la entrevista. Asimismo se indica con una “i” o una “a” si el entrevistado corresponde a la categoría de “inmigrante” o “autóctono”, de acuerdo con los criterios que se han expuesto en el apartado anterior. Al final del estudio se han reproducido estos párrafos en la lengua original en la que fueron realizadas las entrevistas, en todos los casos el catalán)

### **5.1. La evolución de la población y el poblamiento en Cataluña**

El estudio de la migración interior, entendida tanto en el sentido de los flujos migratorios entre Cataluña y el resto de España como la migración dentro de la propia Cataluña, ha quedado relegado a un olvido casi absoluto dentro de los estudios sobre migraciones, si se exceptúan algunos trabajos recientes (Módenes, Pascual, 1997, 1998; Pascual, Cardelús, 1998; Recaño, Solana, 1998). Sin embargo, tras esta aparente quietud se dibuja un panorama diferente al que había caracterizado Cataluña en los años anteriores. Un panorama complejo y compuesto de una amplia variedad de movimientos migratorios a diferentes niveles. No sólo los intercambios migratorios entre Cataluña y el resto de España continúan siendo destacables, aunque no alcancen evidentemente el volumen de años previos y la inmigración y la emigración se compensen mutuamente, sino que el proceso de redistribución de la población se ha acelerado, mostrando una tendencia hacia una notable dispersión.

### Comarcas y áreas de Cataluña



1.- Los datos durante la década de los años noventa indican una profundización de las pérdidas de población de Barcelona y sus municipios más próximos en relación con el resto de la región metropolitana de Barcelona. No obstante, a raíz de las últimas cifras facilitadas por el censo de 2001, dicho proceso parece que se ha detenido de forma significativa. En este caso debido fundamentalmente al saldo migratorio positivo con otros países, que experimenta Cataluña y de manera específica tanto Barcelona como su área metropolitana.

<b>Evolución de la población en Cataluña según tamaño del municipio. 1991-2001</b>		
	<b>Tasa de crecimiento anual acumulativa (por mil)</b>	
	<b>1991-1996</b>	<b>1996-2001</b>
<b>Barcelona</b>	<b>-17,0</b>	<b>-0,7</b>
<b>Región Metropolitana de Barcelona</b>	<b>-1,7</b>	<b>7,6</b>
más de 100.000 habitantes (sin Barcelona)	<b>-6,9</b>	<b>-5,0</b>
50.000-100.000	<b>-1,8</b>	<b>0,7</b>
10.000-50.000	<b>11,6</b>	<b>17,3</b>
menos de 10.000	<b>35,0</b>	<b>37,9</b>
5.000-10.000	<b>26,5</b>	<b>28,8</b>
2.000-5.000	<b>34,5</b>	<b>37,2</b>
menos de 2.000	<b>53,7</b>	<b>55,7</b>
<b>Periferia de la RMB y comarcas litorales</b>	<b>10,9</b>	<b>13,2</b>
más de 100.000 habitantes	<b>3,6</b>	<b>1,7</b>
50.000-100.000	<b>0,6</b>	<b>-1,6</b>
10.000-50.000	<b>4,5</b>	<b>11,8</b>
menos de 10.000	<b>20,4</b>	<b>22,4</b>
5.000-10.000	<b>9,7</b>	<b>11,5</b>
2.000-5.000	<b>15,3</b>	<b>20,2</b>
menos de 2.000	<b>35,8</b>	<b>33,4</b>
<b>Cataluña</b>	<b>1,0</b>	<b>8,2</b>
más de 100.000 habitantes	<b>-12,0</b>	<b>-2,0</b>
50.000-100.000	<b>-0,7</b>	<b>-0,3</b>
10.000-50.000	<b>9,3</b>	<b>14,9</b>
menos de 10.000	<b>19,7</b>	<b>22,9</b>
5.000-10.000	<b>15,4</b>	<b>18,5</b>
2.000-5.000	<b>17,6</b>	<b>22,2</b>
menos de 2.000	<b>26,4</b>	<b>28,0</b>

\* clasificación de los municipios de acuerdo con la población en 1975

Fuente: Elaboración propia a partir de *Instituto Nacional de Estadística* y *Institut d'Estadística de Catalunya* (diversos años), Censos y Padrones de Población

2.- Esta ralentización del crecimiento a principios de los años noventa en Cataluña se produce paralelamente al proceso de redistribución interna de la población dentro del área metropolitana y en menor medida en el conjunto de Cataluña, actuando el Barcelonès como impulsor de estos cambios. Las pérdidas de población entre 1991 y 1996 de esta comarca fueron abundantes, del orden de las 27.000 personas anualmente.

3.- Una parte cada vez más importante de la población se desplaza a vivir a municipios más periféricos en un proceso de creciente difusión de la ciudad sobre el territorio, en lo que se podría conceptualizar como un proceso de cascada contraurbanizadora (Champion, Coombes, Fotheringham, 1998). Barcelona y los municipios más próximos que la rodean pierden población enfrente de la primera y, cada vez más, segunda corona metropolitana. La RMB consigue mantener el volumen de población y de alguna manera las pérdidas del Barcelonès quedan casi totalmente compensadas por las ganancias del resto de la RMB. Aunque también los municipios más grandes de esta segunda corona (Sabadell, Terrassa, Mataró y Granollers) no crecen o incluso pierden población. Una transformación del poblamiento debido, en buena medida, a la creciente movilidad intrametropolitana, donde los cambios residenciales cada vez se hacen a una distancia más elevada del lugar de origen, la direccionalidad predominante son las áreas menos densas, de poblamiento más difuso y donde el factor explicativo principal lo constituye el mercado de la vivienda mientras que queda en un plano secundario el laboral (Nel.lo, 1998).

4.- La desagregación de los datos de población según el tamaño de municipio introduce unos matices interesantes sobre la evolución del proceso de dispersión de la población y su impacto territorial en el ámbito metropolitano. Barcelona y los municipios con más de 50.000 habitantes de la RMB muestran una tendencia clara hacia la estabilización o el decrecimiento de la población. Las dos únicas categorías con un crecimiento absoluto de la población –del orden de los 300.000 habitantes entre 1975 y 2001- y también relativo son las que se podría cualificar como pequeñas y medianas ciudades y, dentro de las prevenciones que cabría poner a este término, los municipios rurales de la RMB. En este sentido, merece la pena destacar la evolución experimentada por los municipios menores de 2.000 habitantes, que casi llegan a triplicar su población entre 1975 y 2001.

5.- Fuera del ámbito estrictamente metropolitano las únicas ciudades que superaban en el año 1975 la barrera de los 50.000 habitantes, y que de hecho son las mismas que en la

actualidad, se limitan a cinco. Las capitales de provincia: Lérida, Tarragona y el conjunto Girona más Salt, que pese a la desagregación posterior se ha mantenido agregado para poder seguir la serie desde 1975, más Manresa y Reus. Los dos casos de crecimiento claro de la población se encuentran, por una parte, en las el conjunto de la periferia de la RMB y comarcas costeras (ver mapa) y, en segundo lugar y de manera más débil y con dudas respecto a su continuidad en el futuro, en los Pirineos.

6.- Los municipios que rodean la RMB y los que se sitúan a lo largo de la costa central y norte, la más vinculada con las ciudades de Barcelona-Gerona-Tarragona, mantienen un ritmo de crecimiento positivo aunque normalmente por debajo de las comarcas de la RMB, como se ha comentado anteriormente. También es posible observar la correlación negativa, en términos generales, entre tamaño del municipio y la evolución de la población, aunque en este caso y a diferencia de los municipios de la RMB prácticamente todos los rangos de municipio crecen en mayor o menor medida. En este caso, los mayores crecimientos se registran en los municipios de menos de 50.000 habitantes.

7.- Sin embargo, fuera de la RMB y las comarcas próximas no es posible observar las mismas tendencias respecto a la difusión de la población. Si se toma como referencia el último cuarto de siglo ha continuado el proceso de concentración en los municipios más grandes: en este caso los que se sitúan entre 10.000 y 50.000 habitantes debido a que no los hay con más población, excepto el caso puntual de Lleida. Por tanto, un mayor nivel de desglose geográfico permite apreciar las dinámicas diferentes que se dan en el territorio y que quedarían ocultas si sólo se atiende el caso de los tamaños municipales para el conjunto de Cataluña.

8.- Por lo que respecta al área de los Pirineos y debido a su singularidad y a la posible aparición de nuevas tendencias por lo que respecta a la evolución de la población, es conveniente destacar que la pérdida de población se ralentiza durante la década de los noventa e incluso es posible detectar una evolución positiva en los municipios más pequeños, los de menos de 2.000 habitantes, entre 1996-2001. Seguramente, un análisis más pormenorizado territorialmente dibujaría las diferencias entre municipios con relación a su especialización económica y al impacto que la promoción de nuevas formas de turismo tiene en determinados municipios y parajes que se ven afectados más directamente, caso por ejemplo de las comarcas de la Val d'Aran y la Cerdanya. Resta por saber si estos

cambios son meramente coyunturales o apuntan hacia un crecimiento sostenido y continuado en el futuro de unas áreas muy castigadas históricamente por los procesos de despoblación.

9.- La provincia de Gerona presenta unas pautas similares a las del conjunto de Cataluña y a la evolución que experimenta la población en las comarcas metropolitanas. Los mayores crecimientos de la población se producen en los grupos de menor tamaño, aunque la correlación entre crecimiento y tamaño de la población no es tan “perfecta” como en el caso de la RMB. Las tasas de crecimiento más elevadas se sitúan en los municipios por debajo de los 10.000 habitantes en los dos períodos considerados, 1981-1991 y 1991-2001. Es destacable es la superación de las tasas negativas de los municipios de menos de 500 habitantes, los cuales presentan en la década de los noventa uno de los mayores crecimientos en términos relativos, en comparación con el resto de grupos de municipios.

	Población			Tasa de crecimiento anual acumulativo	
	1981	1991	2001	1981-1991	1991-2001
	<b>Gerona</b>				
más de 20.000 habitantes	118.792	129.942	136.003	<b>9,0</b>	<b>4,6</b>
10.000-20.000	107.582	117.548	127.918	<b>8,9</b>	<b>8,5</b>
5.000-10.000	56.128	66.992	77.994	<b>17,9</b>	<b>15,3</b>
2.000-5.000	85.218	91.092	101.708	<b>6,7</b>	<b>11,1</b>
1.000-2.000	41.246	46.291	56.021	<b>11,6</b>	<b>19,3</b>
500-1.000	32.761	32.993	36.736	<b>0,7</b>	<b>10,8</b>
0-500	27.202	26.652	32.038	<b>-2,0</b>	<b>18,6</b>

Fuente: elaboración propia a partir de censos y padrones

Clasificación de los municipios de acuerdo con su población el año 1975

Por lo tanto, se confirma que el proceso de difusión de la población aparece claramente consolidado en el caso de Cataluña. Si bien la RMB fue en un primer momento el área de mayor crecimiento de población, en la actualidad la periferia a esta región metropolitana se consolida como una de las principales áreas de recepción. En general, la totalidad de la línea costera y determinados valles de los Pirineos se suman a esta capacidad de atracción de la población. El turismo, la construcción y en general las actividades ligadas a la provisión de servicios a la población actúan dinamizando la economía de estas áreas. Pero tampoco se ha de descuidar la extensión del proceso de ocupación residencial de toda la franja costera

que en la actualidad se extiende de forma cada vez más incisiva hacia el interior, hacia espacios menos afectados hasta ahora por el desarrollo turístico y la construcción masiva de viviendas.

## **5.2. La redefinición del sistema migratorio catalán**

1.- La migración interna catalana está en gran parte determinada por las pulsaciones migratorias del Barcelonès, la cual fluctúa alrededor de un tercio del total de las bajas registradas en Cataluña y cerca del 50% sobre el total de los flujos migratorios que traspasan los límites comarcales. El Barcelonès se sitúa entre las comarcas con una mayor tasa de emigración si no se tiene en cuenta la migración dentro de la propia comarca (15,0‰), pero no establece la tasa máxima ya que es superada por la comarca con mayor capacidad de atracción de población de toda Cataluña, el Baix Penedès (19,2‰), y se sitúa en el mismo nivel que algunas comarcas de los Pirineos. Las comarcas con unas tasas de inmigración más elevadas son las próximas al Barcelonès: Alt Penedès, Baix Llobregat, Baix Penedès, Garraf y Tarragonès en la costa sur; Maresme, La Selva, el Vallès Oriental y el Baix Empordà, en la costa norte. Todas ellas con un consolidado desarrollo urbanístico, creación de segundas residencias y urbanizaciones. La importancia del Barcelonès como comarca que condiciona de manera significativa la migración interna de Cataluña queda de relieve si tenemos en cuenta que sólo tres comarcas mantenían un saldo migratorio negativo con el resto de Cataluña: Barcelonès, Noguera y Segrià. Y sólo en el caso del Barcelonès el dato es destacable (-10,7‰).

2.- El estudio de la migración no por comarcas sino según el tamaño de los municipios muestra elementos de interés que apuntan y confirman la relación existente entre la migración, el saldo migratorio y, por tanto, la evolución de la población. Según los datos facilitados por García Pascual (2003), de los 643 municipios catalanes que tenían menos de 2.000 habitantes el año 2001, 517 consiguieron un saldo migratorio positivo y sólo 122 registraron un valor negativo entre 1991 y 2001, cuando entre 1975 y 1991 el contingente fue de 448. La migración muestra una mayor capacidad para apuntar el nivel de atracción de los diferentes municipios, la cual quedaba más oculta a veces en el caso de la consideración de la evolución de la población. El sesgo que introduce la estructura por edades de la población y en especial el envejecimiento de los municipios del interior de

Cataluña en áreas de predominio rural y agrario, ha producido unas estructuras por edad fuertemente envejecidas, que dan como resultado un decrecimiento de la población aún teniendo una entrada neta positiva derivada de la migración. Quizás el ejemplo más claro se da en las comarcas y municipios de los Pirineos. Es interesante destacar el hecho de que el saldo migratorio de los municipios de menos de 5.000 habitantes durante la década de los noventa es consistentemente positivo.

3.- Las dinámicas de mayor crecimiento inmigratorio se dan en los municipios de menor tamaño tanto de la RMB (de 5.000 a 10.000 hab. y menos de 5.000 hab.) como de la periferia de la RMB (menos de 5.000 hab.). Y ello junto a unas tasas de emigración relativamente elevadas pero próximas a la media de Cataluña produce que sean los únicos grupos de municipios con un saldo migratorio claramente positivo. Seguramente los problemas de subestimación y falsos registros que afecta a la estadística de variaciones residenciales introducen elementos que invitan a tomar estos resultados con prudencia. Sin embargo, fuera de los matices y la precisión exacta es interesante constatar como a grandes rasgos se produce este crecimiento de la población y, en este caso, como consecuencia de la inmigración.

<b>Inmigración, emigración y saldo migratorio de los municipios de Cataluña según tamaño. 1992-2000</b>			
	<b>inmigración</b>	<b>emigración</b>	<b>saldo migratorio</b>
<b>Barcelona</b>	<b>11,3</b>	<b>25,9</b>	<b>-14,6</b>
<b>Región Metropolitana de Barcelona</b>	<b>26,1</b>	<b>28,1</b>	<b>-2,0</b>
más de 100.000 hab. (sin Barcelona)	17,3	26,2	-9,0
50,000-100,000	19,9	24,7	-4,8
10,000-50,000	38,0	30,9	7,1
5000- 10,000	51,3	32,0	19,3
menos de 5.000	75,6	37,3	38,3
<b>Periferia RMB y comarcas litorales</b>	<b>34,7</b>	<b>27,3</b>	<b>7,4</b>
más de 100.000 hab.	23,9	18,0	5,9
50,000-100,000	20,1	19,1	1,0
10,000-50,000	28,7	26,0	2,7
5,000- 10,000	32,8	27,9	4,9
menos de 5,000	51,5	35,6	15,9
<b>Cataluña</b>	<b>27,4</b>	<b>27,1</b>	<b>0,3</b>
<b>más de 100.000 hab.</b>	<b>14,2</b>	<b>25,3</b>	<b>-11,0</b>
<b>50,000-100,000</b>	<b>20,0</b>	<b>22,2</b>	<b>-2,3</b>
<b>10,000-50,000</b>	<b>34,0</b>	<b>28,3</b>	<b>5,6</b>
<b>5,000- 10,000</b>	<b>39,3</b>	<b>28,4</b>	<b>10,8</b>
<b>menos de 5,000</b>	<b>50,9</b>	<b>32,5</b>	<b>18,4</b>

Fuente: elaboración propia a partir de los datos de la estadística de variaciones residenciales y censos

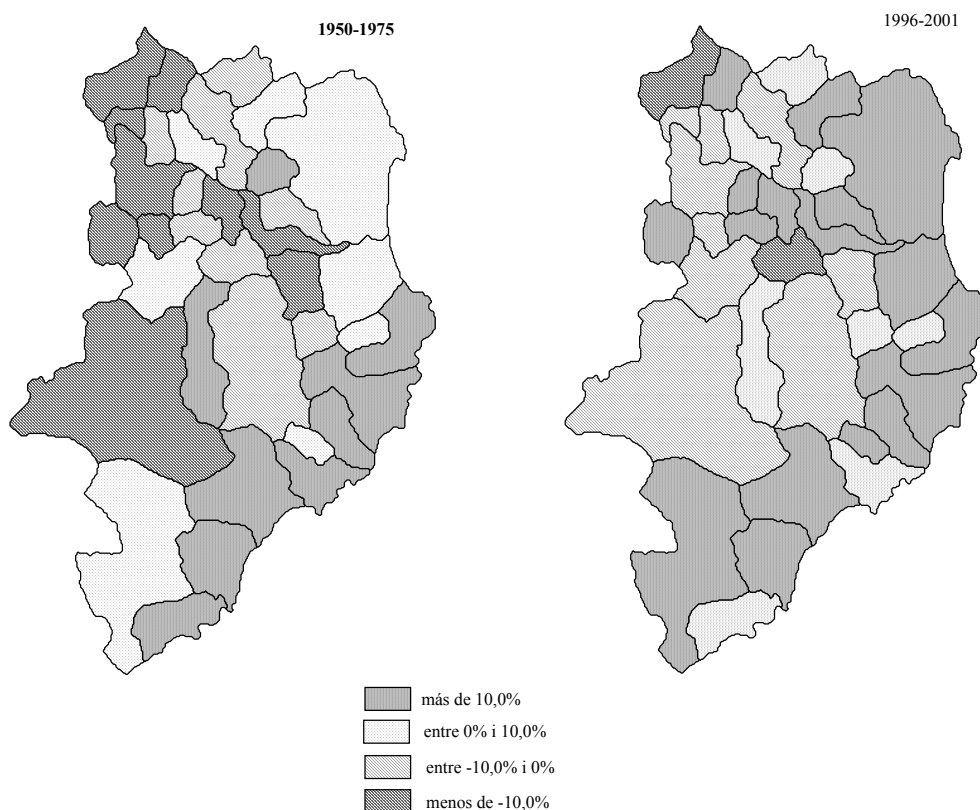
(En este caso sólo se tiene en cuenta la migración interior, ya que no existe información sobre la emigración al extranjero por lo que quedarían gravemente descompensados los datos si sólo se tiene en cuenta la inmigración procedente del extranjero)

### **5.3. La dinámica de población en el Baix Empordà y en el Empordanet**

1.- La tasa de crecimiento del Baix Empordà se vuelve a situar en los últimos años a niveles bastante elevados, comparables con los que experimentó durante la década de los sesenta: 1981-1991 (9,3‰), 1991-1996 (13,1‰) y 1996-2001 (13,3‰). El último dato correspondiente al crecimiento experimentado desde el censo de 2001 hasta el dato facilitado por el padrón continuo para 2003 muestra un crecimiento de tal magnitud (47,6‰), que aconseja considerarlo con prudencia. Aunque bien es verdad que a partir de las entrevistas con la población residente en la comarca y con diversos representantes institucionales se insistía en la percepción de un crecimiento muy rápido, tanto de vivienda como de población, en los últimos años.

2.- El análisis municipal muestra la ruptura de las tendencias espaciales y la dicotomía costa-interior que había persistido desde la década de los sesenta. Los crecimientos, algunos de ellos por encima de la tasa del 10‰ se extienden hacia el interior. La dualidad de las décadas anteriores es sustituida por unas dinámicas espaciales más complejas, más erráticas a menudo, pero que muestra unas tendencias sólidas en la recuperación de población de los municipios de menor tamaño de la comarca. Todos los grupos de municipios según tamaño presentan por primera vez crecimientos, incluso en el caso de los municipios más pequeños, los que se sitúan por debajo de los 500 habitantes. Entre los años 2001-2003, hay una consolidación de estas tendencias con un fuerte crecimiento de la población, con niveles superiores al 100‰ en algunos municipios costeros (Calonge, Santa Cristina d'Aro y Vall-llobrega). Y unas tasas de decrecimiento concentradas en un número cada vez menor de municipios rurales interiores (Garrigoles, Foixà, Colomers, Rupià, Parlavà, Serra de Daró, Ultramort, Palau-Sator y Torrent). El hecho de tratarse de población estimada a partir del padrón continuo, exige considerar estos datos con la debida prudencia, como se ha apuntado anteriormente. El próximo padrón del 2006 permitirá evaluar la validez y calidad de los datos aportados por el padrón continuo.

Evolución de la población (tasa de crecimiento). Baix Empordà. 1950-1975 y 1996-2001



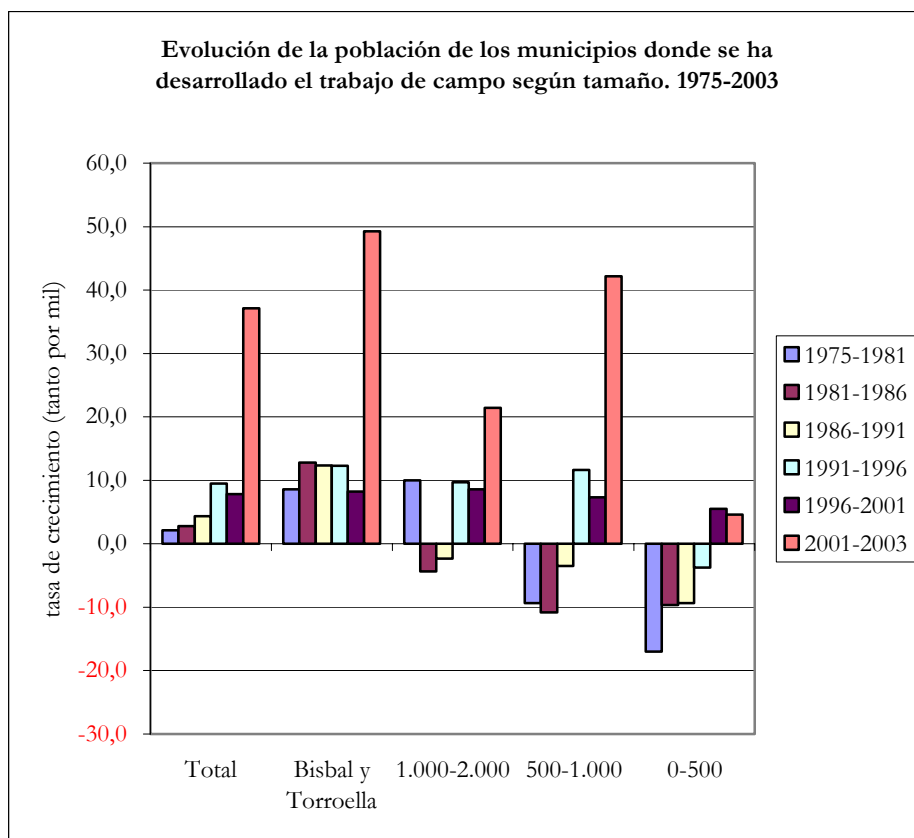
Fuente: elaboración propia a partir de  
 1950: INE (1987), *Poblaciones de los municipios españoles según los censos oficiales de 1900 a 1981*;  
 1975: CIDC (1981), *Població dels municipis i comarques de Catalunya 1975-1981*.  
 1996: IEC (1996), *Estadística de població 1996. Vol. 1 Xifres oficials. Dades comarcals i municipals*.  
 2001: IEC, *Censo de població de 2001*

Evolución de la población de la comarca del Baix Empordà según tamaño del municipio	Población			Tasa de crecimiento anual acumulativo	
	1981	1991	2001	1981-1991	1991-2001
<b>Baix Empordà</b>					
10.000-20.000	43.032	46.806	51.158	8,4	8,9
5.000-10.000	13.062	14.801	16.389	12,6	10,2
2.000-5.000	10.440	12.613	16.915	19,1	29,8
1.000-2.000	6.843	7.237	8.764	5,6	19,3
500-1.000	4.156	4.403	5.008	5,8	13,0
0-500	4.457	4.070	4.931	-9,0	19,4

Fuente: elaboración propia a partir de censos y padrones

3.- Un análisis más detallado de la evolución, ahora tan sólo en los municipios donde se ha desarrollado el trabajo de campo, revela unas tendencias que no permiten confirmar la existencia de un crecimiento consolidado en todos los grupos de municipios. El grupo de

“micromunicipios” (16 municipios), aquellos de menos de 500 habitantes, a pesar de abandonar la senda de las pérdidas de población, un hecho hasta cierto punto novedoso por la pérdida continua que ha experimentado hasta el quinquenio 1991-96, muestran en conjunto un crecimiento de poca magnitud. Estaría por ver, por tanto, el efecto que el claro envejecimiento de dichos municipios tiene sobre esta dinámica de la población y el papel que juega la migración en la estabilización o pequeño crecimiento que muestran. El análisis de cada municipio revela tendencias muy diversas, presentando normalmente una evolución positiva aquellos cercanos a las principales ciudades de la comarca y a los principales ejes de comunicación. Por lo que respecta al resto de municipios, descontados la Bisbal y Torroella, la tendencia a un crecimiento positivo sí que parece que muestra una mayor consolidación, la cual cosa permite aventurar que el crecimiento de la población en el área de estudio tiende a privilegiar aquellos municipios que presentan un tamaño mínimo y que concentran un mayor número de servicios (comerciales, sanitarios, escuelas, etc.), que los hacen más atractivos para la población que se instala en esta área. Por ejemplo, un elemento clave que ha sido posible detectar en las entrevistas respecto a la toma de decisión de establecerse en un determinado municipio es la presencia de escuela. En los municipios de menos de 500 habitantes tan sólo Ullastret y Albons cuentan con un centro escolar, habiendo desaparecido 3 escuelas (Foixà, Parlavà y Gualta) desde 1995. La pérdida de la escuela se interpreta como una pérdida irreparable, que acentúa la dinámica de deterioro del pueblo. Es de algún modo la sentencia de su decadencia y la imposibilidad de una posible recuperación futura. Por último, sólo señalar que los datos correspondientes al período 2001-2003 han de ser interpretados con prudencia, como se ha indicado anteriormente.



#### 5.4 La dinámica de la migración en el Baix Empordà y el Empordanet

En primer lugar conviene realizar una apreciación metodológica. En el caso de Cataluña, el *Institut d'Estadística de Catalunya* ha comenzado a ofrecer información desde el año 1981 de las altas y bajas para todos los municipios catalanes. Un problema básico de este registro es la falta de un adecuado registro de las bajas. La omisión de darse de baja de un municipio es frecuente y la posible solución que proporcionaría el padrón continuo –donde el alta y la baja se transmiten de forma simultánea- no ha resuelto el problema de la población española y extranjera que marcha de España y que normalmente no se da de baja del municipio de residencia. Por tanto, se podría considerar que hay una cierta subestimación de las bajas debido a este hecho. En el sentido opuesto, las altas, no son extrañas todavía las duplicaciones, errores y omisiones de todo tipo, como algunos recientes estudios sobre la migración extranjera están apuntado.

Los métodos indirectos en principio sortean esta problemática, tienen en cuenta la interacción de todo tipo de flujos, tanto interiores como exteriores, pero sólo permiten

obtener un saldo, es decir la diferencia entre la inmigración y la emigración, no el flujo en sí. Debido a que en este apartado interesaba sobretodo constatar las grandes tendencias en la evolución de los saldos, tanto naturales como migratorios, se han analizado los resultados obtenidos a partir del método indirecto. Método que por otra parte permite tener en cuenta la incidencia que la migración exterior, especialmente la inmigración de extranjeros, tan numerosa en el Baix Empordà, tiene sobre la evolución de la población.

1.- Los datos obtenidos permiten constatar la reversión de la situación de pérdida continua de la población por emigración de esta parte de la comarca, especialmente desde principios de la década de los noventa. Los saldos migratorios de los dos principales núcleos del área de estudio, la Bisbal y Torroella, muestran la posición específica que tienen como núcleos que estructuran el territorio. Sus saldos migratorios son positivos para todos los períodos considerados, especialmente importantes en el caso de Torroella, cuya capacidad de atracción de población se ha visto incrementada en los últimos tres años. Al igual que la Bisbal, aunque en este caso se partía de una situación previa de mayor compensación entre emigración e inmigración. Estos dos municipios explican aproximadamente dos terceras partes del total de del saldo migratorio positivo del área considerada. Pero quizás el aspecto más interesante, por lo que tiene de novedad y de ruptura con tendencias consolidadas durante décadas, es la conversión desde principios de los años noventa del saldo migratorio negativo, que tenían prácticamente la totalidad de los municipios de menor población, en saldos migratorios positivos. A veces de poca magnitud, pero que representan un cambio que ya se puede considerar significativo respecto a situaciones previas. La agrupación según tamaño muestra como todos los grupos de municipios han pasado a tener saldos migratorios positivos.

<b>Evolución de los saldos migratorios en los municipios del área de estudio. 1981-2003</b>					
Método indirecto de estimación de saldos					
	<b>1981-1986</b>	<b>1986-1991</b>	<b>1991-1996</b>	<b>1996-2001</b>	<b>2001-2003</b>
<b>Bisbal y Torroella</b>	640	750	793	507	1.606
<b>1.000-2.000</b>	-37	-43	206	341	191
<b>500-1.000</b>	-183	17	213	137	296
<b>0-500</b>	-98	-69	8	219	69

Fuente: INE e IDESCAT, Censos y padrones y movimiento natural de la población

2.- Dicha evolución positiva de los saldos migratorios contrasta con los saldos naturales, resultado del declive de la natalidad y el aumento constante de la mortalidad producto del envejecimiento. Prácticamente la totalidad de los municipios presenta saldos naturales negativos desde principios de los años ochenta, que se mantienen y en muchos casos se acentúan en años posteriores. En otros casos, como en la Bisbal, el saldo natural positivo se deteriora progresivamente hasta un nivel de mínimos, de práctica igualdad de nacimientos y defunciones. Sólo el caso de Torroella rompe esta tendencia, con un incremento sustancial del saldo natural positivo que se añade al crecimiento de su saldo migratorio. El fuerte influjo de inmigración extranjera en edades reproductivas, como se comentará más adelante a partir del análisis de las estructuras de edad, está llevando a un rejuvenecimiento de las mismas, que repercute en esta ampliación del saldo natural positivo. Por tanto, la pérdida de población por saldo natural queda compensada en numerosos casos por un saldo migratorio positivo, que permite el crecimiento de la población o, en el peor de los casos, reduce sus pérdidas.

<b>Evolución de los saldos naturales en los municipios del área de estudio. 1981-2003.</b>					
<b>Método indirecto de estimación de saldos</b>	<b>1981-1986</b>	<b>1986-1991</b>	<b>1991-1996</b>	<b>1996-2001</b>	<b>2001-2003</b>
	<b>Bisbal y Torroella</b>	218	131	139	149
<b>1.000-2.000</b>	-22	-45	-81	-59	-22
<b>500-1.000</b>	11	-71	-32	-18	-9
<b>0-500</b>	-103	-117	-80	-114	-33

Fuente: INE e IDESCAT, Censos y padrones y movimiento natural de la población

3.- Otro fenómeno destacado que se recogió en las entrevistas fue el hecho de la simultaneidad de una inmigración creciente procedente del extranjero y de las principales ciudades de Cataluña, especialmente Barcelona, con la marcha –muchas veces conceptualizada en un sentido bastante negativo- de población residente en estos municipios, especialmente población joven que debido a los problemas de encontrar una vivienda adecuada a sus necesidades, la escasa provisión de servicios y las limitaciones que impone el mercado laboral, dejan estos municipios para trasladarse a las principales ciudades de la comarca, no sólo la Bisbal y Torroella, sino también las ciudades del sur del Baix Empordà, o las principales ciudades de Cataluña. Evidentemente la complejidad de la migración en cualquier área territorial considerada se traslada también al área de estudio.

Los flujos según origen y destino que ofrece la estadística de variaciones residenciales muestra la existencia de una movilidad difusa en todo el territorio, que la liga con áreas territoriales diversas. Las dinámicas de la recepción de la población pero también del abandono de los pueblos se reflejan en numerosas entrevistas. El factor distancia continúa siendo importante y los mayores flujos de inmigración y de emigración de cada municipio se establecen con el resto de municipios comarcales, los más próximos no sólo en términos de distancia física, sino también de conocimiento. Los intercambios con las comarcas vecinas también son cuantiosos y muestran una evolución creciente, aunque en este caso es interesante destacar que el Gironès mantiene un saldo positivo con la práctica totalidad de los municipios estudiados, que se acrecienta en el segundo período considerado, 1997-2002. Dicha pérdida de población por migración afecta significativamente a los dos municipios de mayor tamaño de población. En un proceso, además, que muestra un fuerte deterioro si se compara la situación entre 1990-1995 y 1997-2002. Seguramente las funciones de capitalidad que Gerona ejerce como centro de servicios educativos, sanitarios, comerciales y la posición preeminente que tiene su mercado laboral explicaría esta capacidad de atracción, que se constató en algunas de las entrevistas efectuadas, especialmente en el caso de gente joven, que inicia su carrera laboral o estudios más especializados –fundamentalmente universitarios-. El único caso en que los municipios del Baix Empordà considerados en este estudio muestran un saldo migratorio consistentemente positivo, con independencia del tamaño del municipio es en sus relaciones migratorias con las comarcas de la Región Metropolitana de Barcelona. La llegada de población de estas comarcas, las que a menudo quedan reducidas al estereotipo recurrente de “los de Barcelona” en un gran número de entrevistas, tendría una confirmación positiva a partir de los datos de la estadística de variaciones residenciales. Y además con un hecho ciertamente significativo, como es el crecimiento en los municipios de menos de 1.000 habitantes del volumen de población que se instala procedente de la RMB. La percepción de esta recepción y su crecimiento pone sobre el tapete el debate de los límites del crecimiento de la comarca. Y en especial del modelo a seguir. La recepción de nueva población plantea toda una serie de claroscuros en que se mezcla la dinamización de los pueblos con el incremento de la ocupación del territorio, del tráfico, que puede llegar a saturar las carreteras y la presión sobre unos servicios limitados.

**Saldos migratorios de los municipios del área de estudio según origen y destinación. 1990-2002**

	1990-1995	Alt Empordà y Selva	Gironès	Baix Empordà	RMB	España
<b>Bisbal y Torroella</b>		-10	-38	-12	272	36
<b>1.000-2.000</b>		-11	-17	34	167	3
<b>500-1.000</b>		10	3	30	79	-17
<b>0-500</b>		-11	-18	-92	69	-14
	1997-2002	Alt Empordà y Selva	Gironès	Baix Empordà	RMB	España
<b>Bisbal y Torroella</b>		-60	-228	-26	261	63
<b>1.000-2.000</b>		-14	-48	-10	200	15
<b>500-1.000</b>		40	-19	17	115	23
<b>0-500</b>		13	-36	-115	112	-26

Fuente: Elaboración propia a partir de información proporcionada por el *Institut d'Estadística de Catalunya* para este estudio. Datos procedentes de la estadística de variaciones residenciales (no incluye la migración procedente o con destino a otros países)

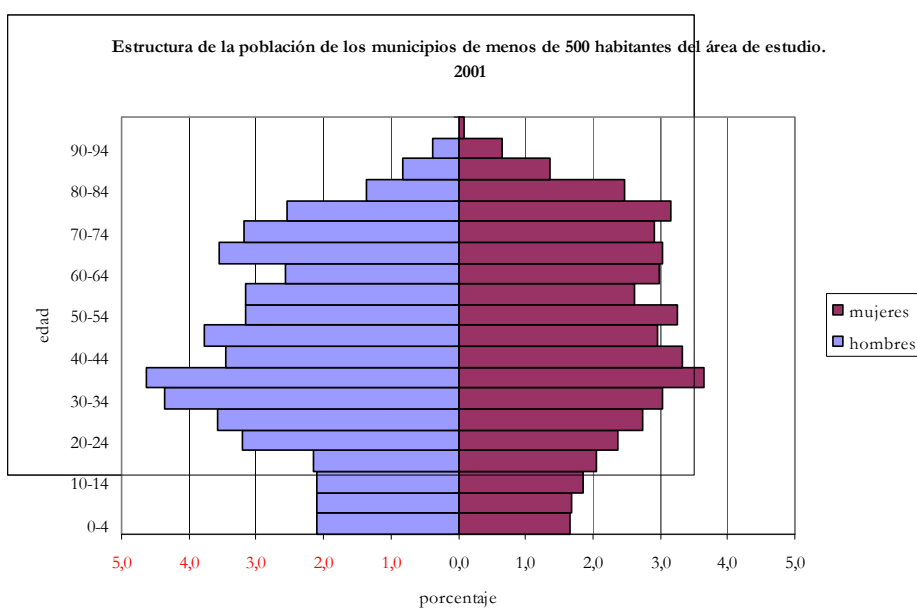
### 5.5 El impacto sobre la estructura por edades de la migración

Uno de los principales temas que se introduce en este estudio está relacionado con el impacto que la migración, tanto inmigración como emigración, pero especialmente la aparición de saldos migratorios positivos puede tener en la modificación de la estructura por edades. Y ello no sólo por un interés científico, sino por las inmediatas repercusiones de carácter práctico que los cambios en la estructura por edades pueden tener sobre las demandas de la población y la necesidad de dar una respuesta adecuada por parte de las políticas públicas.

1.- El envejecimiento de la población muestra destacables contrastes territoriales. Los municipios en el área de estudio se han caracterizado hasta el momento por un proceso de envejecimiento superior al resto de la comarca del Baix Empordà. Si el porcentaje de población de más de 65 años suponía el 17,7% de la población del Baix Empordà en el año 2001, los porcentajes eran netamente superiores en el caso de la Bisbal (19,4%) y en el conjunto de municipios de menos de 2.000 habitantes (22,1%). En el caso de Torroella, la composición por edades muestra una mayor semejanza con la estructura por edades del conjunto comarca. Los pequeños municipios, considerados en su conjunto ya que su bajo volumen de población hace conveniente el cálculo agrupado, muestran unas estructuras

más envejecidas como consecuencia de la persistente emigración que ha sido característica de los mismos durante las décadas anteriores. Sin embargo, el incremento entre el año 1981 (16,8% de la población de 65 años y más) al 1991 (21,5%) ha entrado en una cierta fase de estabilización (1996: 21,9% y 2001, 22,1%) que ha permitido una mayor homogeneidad de estructuras en relación con las pequeñas ciudades de su entorno.

2.- Un análisis más pormenorizado muestra la necesidad de diferenciar en este heterogéneo grupo de municipios por debajo de los 2.000 habitantes. En este sentido, los municipios de menos de 500 habitantes se encuentran en unos niveles de envejecimiento remarcables, aunque con una marcada ralentización durante la última década. Más de una cuarta parte de su población tiene 65 años o más, y sólo un escaso 11,5% de sus habitantes tiene menos de 15 años, como bien se refleja en la reducida base de la pirámide de población de dichos municipios. En este caso, la estructura por edades muestra además un volumen de población en los grupos de edad activos significativamente más bajos que en el resto de municipios del área estudiada, ya sea en relación con la Bisbal y Torroella, ya sea en relación con los grupos de municipios entre los 500 y los 2.00 habitantes.



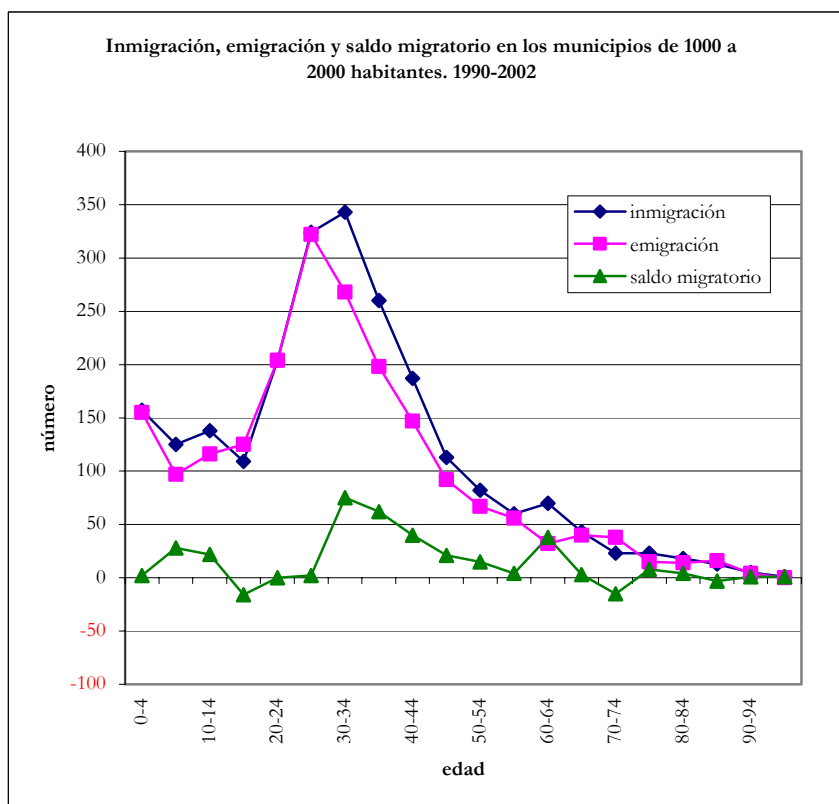
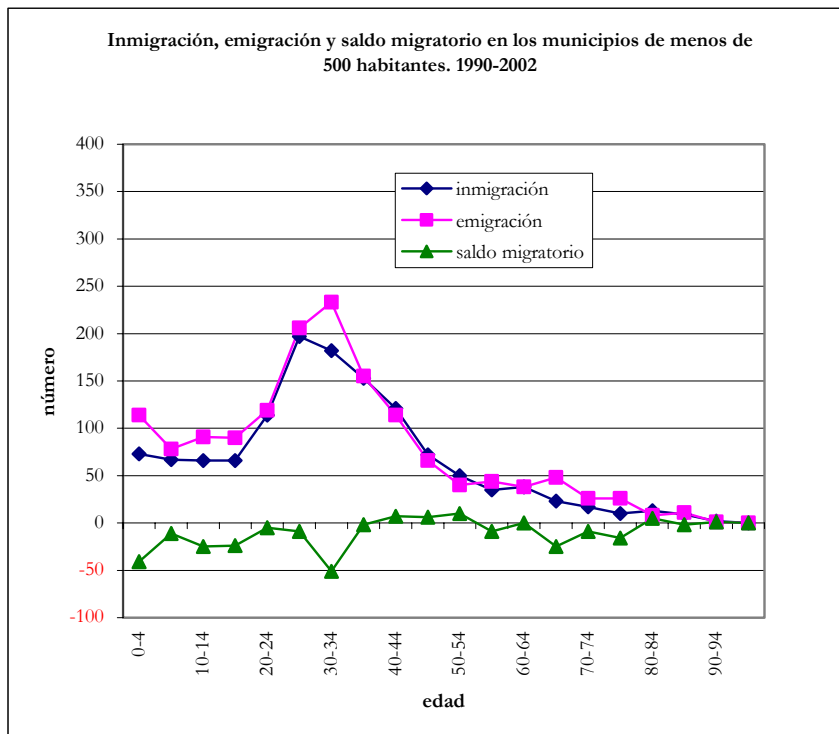
Fuente: elaboración propia a partir del censo de población de 2001

3.- La correcta estimación de la repercusión de la migración sobre la estructura por edades es bastante problemática. La estadística de flujos muestra una significativa subestimación, que ya se ha comentado repetidamente con anterioridad: la falta de los flujos emigratorios

hacia el extranjero. Ello no permite de esta manera tener una visión completa del sistema migratorio que afecta estos municipios. Sin embargo, con la disponibilidad de los datos disponibles y alguna otra información complementaria procedente de los censos y padrones, sí que se puede obtener una visión más o menos indicativa de los efectos de la migración sobre la composición demográfica de este territorio. En principio destaca la dinámica diferenciada entre los dos centros rectores del territorio, Bisbal y Torroella, dinámica que concuerda con algunas de las apreciaciones que a partir de las entrevistas surge sobre la evolución de la población y el atractivo que tienen ambas poblaciones. La tendencia global y las diferencias por edades muestran la diferente capacidad de atracción que juegan los dos núcleos. Torroella presenta un saldo migratorio global positivo que está presente en todas las edades, en especial la que va desde los 20 hasta los 30 años, pero que en general siempre está presente en todos los grupos de edad, excepto en el grupo correspondiente a los 30-34 años en que se produce una pequeña inflexión negativa. En el caso de la Bisbal es precisamente este grupo de edad el que muestra un saldo negativo más elevado, pero la situación generalizada es de saldos migratorios negativos en todas las edades, excepto en aquellas edades superiores a los 60 años. Por tanto, por lo que respecta a la incidencia sobre la estructura por edades tendríamos una situación dispar. Un relativo, ya que los volúmenes del saldo migratorio por edades son modestos, rejuvenecimiento de la población de Torroella y una tendencia a un envejecimiento de la estructura demográfica bisbalenca. Datos sobre los que se ha de tener presente que tan sólo se trata de migración interior.

4.- Respecto a los municipios de menor población, las tendencias son dispares. La incidencia de la migración muestra unas tendencias similares en los grupos agregados que engloban los municipios de 1.000 a 2.000 habitantes y de 500 a 1.000: saldo migratorio interno global positivo, que se da en prácticamente para todos los grupos por edad y, especialmente y ello es significativo, en los grupos de edad de personas jóvenes y maduros jóvenes, es decir desde los 25 a los 40-45 años, con algunas pequeñas diferencias entre ambos grupos. Es decir población en edad plenamente activa, incorporación en el mercado de trabajo y formación de la familia, que en todo caso tienen una incidencia básicamente rejuvenecedora –también aquí dentro de límites modestos- sobre las estructuras de la población. Situación opuesta a la que presentan los “micromunicipios” analizados cuyos saldos migratorios internos indican la pérdida de población, modesta pero pérdida, en la casi totalidad de grupos de edad, con una especial incidencia en los grupos de edad de

adultos jóvenes y su consiguiente efecto de arrastre negativo sobre la población infantil. Por tanto, los flujos migratorios no tendrían un claro efecto rejuvenecedor sobre la estructura demográfica de dichos municipios.



Fuente: elaboración propia a partir de los datos facilitados para este estudio por el *Institut d'Estadística de Catalunya* procedentes de la estadística de variaciones residenciales (sólo migración interna)

5.- La migración internacional tampoco tendría, por ahora, un efecto destacable en el envejecimiento o rejuvenecimiento. La presencia de población extranjera comienza a ser destacable en el conjunto de estos municipios (8% de extranjeros sobre el total de la población en el año 2001 según el censo) pero muestra fuertes variaciones internas, con una importante concentración de la población en términos absolutos en los municipios de la Bisbal (587 extranjeros y el 7% de la población del municipio), Pals (258 y el 12%), Torroella de Montgrí (943 y el 11%), Ullà (118 y el 14%) y Verges (113, 10%), municipios que representan más del 80% de la población extranjera en el área de estudio seleccionada. Los porcentajes de población extranjera en el resto son de escasa significación y los municipios de menos de 500 habitantes no llegan a representar ni el 5% de la población censada en el año 2001.

6.- Existe un marcado contraste de estructura por edades entre la población europea, donde más de un 50% de la población de estas nacionalidades tiene 50 años o más respecto a la población procedente del resto de continentes, donde tan sólo un 1,7% presenta una edad superior a los 50 años. Esta simple comparación muestra el contraste entre los impactos que en la estructura por edades tienen los flujos internacionales según procedencia: rejuvenecedor en el caso de la inmigración extra-europea y fundamentalmente procedente de África, y en el sentido opuesto y de forma marcada en el caso de los europeos. Pero tan sólo en el caso de Pals, con una destacable presencia relativa de europeos con edades superiores a los 50 años –constituyen un 12% del total de la población residente en este municipio- se detecta un caso claro de envejecimiento de la población producido por la presencia de inmigración.

7.- No obstante, la preocupación por el envejecimiento progresivo de la población se ha revelado en algunas entrevistas de manera clara. Y focalizado en dos grandes problemáticas. Por un lado, las carencias que plantea ahora y en un futuro próximo una adecuada provisión de servicios. La falta de un transporte público eficiente y que conecte todos los pueblos de la comarca con los principales núcleos comarcales y extracomarcales donde se encuentran, especialmente, los servicios sanitarios (centros de asistencia primaria, ambulatoria y hospitales) a los que han de recurrir con asiduidad. La reorganización del mapa sanitario catalán, con la consolidación de un grupo de hospitales como centros de referencia, sobre los cuales se ha producido el grueso de las inversiones en modernización del equipamiento, ha producido esta concentración en unas localidades determinadas.

Actualmente en el área de estudio se localizan ocho Centros de Asistencia Primaria (CAP). Pero sólo la Bisbal y Torroella son sede de un CAP permanente, mientras que el resto de localidades cuenta con los denominados consultorios municipales a los cuales se desplazan los profesionales del CAP correspondiente, para facilitar el acceso de toda la población al sistema sanitario.

8.- La preocupación por el envejecimiento se materializa también de manera especial ante la perspectiva de que el Empordà, en general, y de manera más específica los pequeños pueblos del interior de las dos comarcas, el Alt Empordà y el Baix Empordà, se convierten en destino privilegiado de una inmigración que, procedente de los países del Norte de Europa o de manera más próxima de las principales ciudades catalanas, escoja estos municipios para su retiro con la llegada a la edad de jubilación. La perspectiva de una creciente “geriatriización” de la población residente en la comarca –todavía escasamente confirmada por los hechos y, en todo caso, concentrada en la franja costera-, donde parece que el fenómeno, especialmente con la conversión de las segundas residencias en primera, ha adquirido un impulso fuerte en los últimos años- induce a una preocupación que se ha constatado reiteradamente en las entrevistas: la insuficiencia de los recursos y servicios actuales, y la posible presión extra que dicha población puede generar en un futuro próximo. La posibilidad de un mayor envejecimiento producido, ya no tanto por la marcha de personas jóvenes si no especialmente por la llegada de un elevado número de personas procedentes de otros países o áreas de Cataluña, se interpreta como un problema para la cohesión social de los pueblos y el peligro de su conversión en áreas residenciales geriátricas, en las que se pierda la diversidad de edades y grupos sociales. En definitiva, la mezcla de gente en posiciones sociales y laborales diferentes, que contribuye a constituir un entramado social rico y variado.

“Yo creo que hay una tendencia muy importante, a parte de las segundas residencias de la gente de Barcelona (...), de gente extranjera. Ya hace tiempo que decimos que estamos buscando un libro blanco europeo, no sé si de actividades económicas o de qué ámbito, que dice que todo el arco mediterráneo tiene que ser segunda residencia para los jubilados europeos. Estamos absolutamente en contra. (...). Esta gente está comportando unos ghettos importantísimos, es gente que no se quiere integrar, que no tiene ninguna intención, que ya tienen una edad y que no quieren hacer grandes esfuerzos. Que vienen aquí a disfrutar del sol y de su casita, que le sale a un precio mucho más barato. Creo que habrá una gran influencia en este aspecto, una influencia que se está trasladando al interior. El litoral está absolutamente machacado y claro, eso ya no gusta, van buscando paisaje y lugares tranquilos. Estamos viendo por ejemplo, Terrades [*en este caso se refiere a un pueblo del Alt Empordà*], que es un pueblo absolutamente interior, con una urbanización en medio de

un bosque, completamente aislado de cualquier casco urbano. Una promotora holandesa pretende hacer 72 viviendas, más una pequeña zona de apartamentos, más un centro sanitario. Nos da la sensación de que lo que puede llegar ahora son urbanizaciones con todos los servicios, además con todo el servicio médico y sanitario para que la gente mayor pueda ser bien atendida. Ahora bien, son unos ghettos totalmente impresionantes. (...) Ahora nos hablaban de Cantallops, que es un pueblo muy y muy pequeño, en el cual se habla de hacer un geriátrico para gente mayor de Europa” *¿De lujo?* “Sí, pero que para ellos los precios de aquí estarán regalados, para nosotros sería de lujo, para nosotros sería de lujo pero para ellos están regalados. Nos da mucho miedo esta tendencia, a nivel de cohesión social, territorial, etc. (...) En Palau-Savardera, que tiene un crecimiento urbanístico brutal, ya se está viendo muchos extranjeros que vienen hacia aquí. Hay una persona que sí que está integrada, que habla catalán y estamos intentando hablar con ella para entendernos más (...). Creo que será una migración bastante masiva, no se sabe seguro. (...) Sí que puede venir una migración masiva hacia aquí. Y si los núcleos del interior crecen más de esta manera volveremos a estar peor que antes. Peor que antes porque hasta ahora los núcleos interiores se habían mantenido, muchos pueblos con gente grande, y los hijos que querían quedarse en estos pueblos, que tienen esta posibilidad porque tienen casas y entonces no tienen que pagar ahora los precios que tienen las casas (...). No sé, está difícil y realmente hace falta muchas políticas para atender a los que somos de aquí sin descartar que se puede crecer y que venga gente de fuera, pero no podemos crear ghettos de estas características”

*Marta Ball-Llosera, Salvem l'Empordà*

9.- El envejecimiento también se manifiesta por la base, con la reducción de los niveles de fecundidad que se han generalizado en la sociedad española pero que obviamente tienen una mayor repercusión sobre aquellas áreas territoriales que han padecido con mayor intensidad la emigración de su población joven. En este caso con una especial fuerza en el caso de los municipios más pequeños, que lo han padecido con una mayor intensidad y que como se comentó con anterioridad presentan un porcentaje reducido de población escolar. Ello ha llevado a un constate cierre de escuelas rurales en esta área por la progresiva pérdida de población infantil. El cierre de la escuela en estos pueblos es vivido como una situación profundamente dramática. No sólo el hecho de perder la proximidad, la facilidad de acceso, la necesidad de utilizar de manera cotidiana el transporte escolar con todos los riesgos que comporta es un motivo de preocupación, sino que los discursos recogidos en las entrevistas inciden en la pérdida de uno de los elementos que cohesionan el pueblo y que le dotan de un cierto sentido de futuro.

“El pueblo que más conozco, Ventalló [*en este caso se refiere a un pueblo del Alt Empordà*], es un pueblo de segundas residencia con un -no sé, me lo invento- con un 70% o 80% de gente muy mayor, cuando toda esta gente, si no hay nadie de la Generalitat o del propio ayuntamiento que se preocupe que la gente joven se quede aquí, está fatal. Este año se han marchado cuatro parejas con criaturas y esto para un pequeño pueblo de 400 habitantes, ¡4 parejas jóvenes que se marchan con criaturas!. Este año han concedido un nuevo maestro

para la escuela, pero para el año que viene ya no lo han conseguido, por todos los que se han ido”

*Marta Ball-Llosera- Salvem l'Empordà*

## **5.6 La motivación de la migración**

Una parte importante de la reflexión sobre la migración hacia las áreas rurales ha sido el estudio de las motivaciones que llevan a las personas a decidir establecer su residencia en pueblos y pequeñas ciudades. Uno de los factores más analizados desde la literatura internacional –principalmente en el área anglosajona- son las preferencias residenciales de la población. En este sentido, la población buscaría un nuevo tipo de vivienda que se acomode a unas determinadas características de calidad y localización. En numerosos casos, como respuesta a los cambios producidos a lo largo del curso de vida de las personas y la formación de las familias, con la consiguiente demanda de más espacio y la aparición de otro tipo de aspiraciones residenciales y ambientales (Fielding, 1992, 1993). Relacionado íntimamente con este segundo grupo de explicaciones, iría ligado el concepto tan difuso y difícil de definir, pero tan utilizado, como es el de la calidad de vida y la calidad ambiental, como motor principal de los cambios residenciales y el aumento de la migración hacia áreas rurales. El análisis de las entrevistas efectuadas ha permitido delimitar algunos de los factores que explican la decisión de instalarse en la comarca.

1.- En general aparece de forma reiterada la búsqueda de una mayor calidad de vida como impulso de la emigración desde la ciudad. A la vida en el entorno rural se le atribuyen una mayor carga de elementos positivos en comparación con la ciudad:

-Un ritmo de vida diferente, un carácter más sosegado que presenta la vida en pueblos y pequeñas ciudades respecto a Barcelona, paradigma y ejemplo de malestar, prisa e imposibilidad de desarrollo personal. En algunas de las entrevistas incluso aparecen elementos de crisis personal. Y la salida de dicha crisis pasa por un deseo de cambio vital que va acompañado de un cambio de entorno y la refundación de la vida a partir de otros parámetros en los que se prima el desarrollo personal y la posibilidad de vivir más dentro de sí mismo y menos pendientes del mundo exterior, en el que a menudo se acostumbra a vivir en la ciudad.

“Ha sido un ritmo mucho más pausado. Cuando quieres hacer una cosa aquí tienes que coger el coche, yo lo que veo es que cuando coges el coche entonces sí que tienes que ir arriba y abajo, pero cuando estás en casa es otro mundo, en mi caso es mucho más tranquilo, hay mucho más silencio. Tampoco tienes la inquietud de decir ¡ostras!, puedo ir a la librería a comprar, porque no puedes ir. O coges el coche o no puedes ir, porque por los alrededores no lo tienes, entonces el chip cambia. En Barcelona puede que tengas la inquietud de decir, voy a comprar el diario, voy a..., porque es mucho más fácil, y como que todo está mucho más cerca te coge la manía, ahora voy aquí, ara voy allá, pero aquí no. (...) A mí me gusta por eso, porque es mucho más tranquilo. Barcelona es estresante porque tienes más posibilidades de hacer cosas más fácilmente, porque abres la puerta y ya tienes, yo qué sé, el súper, lo tienes mucho más fácil, es como si tuvieses tendencia a querer hacer muchas cosas porque las tienes más a mano, en cambio aquí, es mucho más lento. Y de que me haya cambiado, claro (...) para desconectar del trabajo en Barcelona te ibas a dar una vuelta, aquí me voy al huerto”

*i-Laia-Foixà*

“En toda la zona, hay otro ritmo, sobre todo lo veo por el trabajo que hago, que yo estaba acostumbrado por los temas informáticos que el que llama siempre llama desesperado y no sé qué, y cuando intentas decirle que irás pasado mañana, parece que no sé qué...Yo llevaba esta inercia ¿no?, y cuando me llaman de un ayuntamiento para decirme no sé qué y yo les digo, ¡ostras!, miraré de ir mañana pero no sé si podré... te dicen, ¡ah!, no, no, ¡¡¡tranquilo!!! Y piensas, ¡ah!, pues vale. Se toman las cosas de otra manera (...) Si no coges el mismo ritmo que ellos o te desesperas o no sé. Yo todavía no he perdido del todo el ritmo ese acelerado, va conmigo... Con mi trabajo estoy muy a gusto en este sentido. Podría decir que a nivel de estrés, cero, ¿no?”

*i-Quim-Monells*

“Allí hay algo que aquí no hay. Es como querer coger un poco de todo. Aquí tienes la paz, encuentras... si vas más para dentro, te encuentras más contigo. Me encanta ir un día a la playa y estar caminando por la playa cuando no es verano, que está lleno de gente, que no puedes ni caminar, tú coges un día de invierno y bueno, las puestas de sol, el aire que respiras. Te hace mucho más sensible a todo. Percibes mucho más lo que es la vida. Allá con el ritmo que hay no puedes entrar adentro. Tienes que estar fuera, pendiente de mil historias.”

*i-Alicia-Pals*

“Conocía un poco esta zona y me atraía porque la encontraba muy bonita. Y Girona es como mucho..., yo tengo la idea de que es un lugar muy bonito ¿no?, pero no la conocía prácticamente. Fue un poco venir a la aventura totalmente (...) los motivos eran querer hacer un cambio, un cambio de vida, una zona más tranquila era mi objetivo, con otro ritmo de vida diferente al de la ciudad. Puede que también hubiera un cambio ideológico detrás. Mi vida era eso... buscar más... como la tranquilidad, por decirlo de alguna manera, del entorno ¿no?. Yo pienso que con el ritmo de vida de la ciudad puedes llegar a situaciones de mucho estrés (...)”

*i-Anna-Corçà*

“Yo tuve un susto de salud grave, 7-8 años antes, y eso te ayuda siempre a hacer una reflexión e intentas buscar algo un poco más tranquilo que lo que sería el entorno urbano de una gran capital como es Barcelona (...) Y, ¿entiendes?, vamos a variar un entorno urbano, (...) donde pierdes mucho el tiempo en transporte, y vamos a buscar un entorno más tranquilo. Para mí fue muy fácil. Yo trabajo a X y, claro, fuera de Barcelona siempre es un poco más fácil que a la inversa, que está muy saturado. Entonces lo planteé (...) y me dieron muchas facilidades. Ella trabajaba en la X y aquí le costó casi un año, pero entró como en comisión de servicio en la Y. (...). Los trabajos, que son un tema clave para hacer un cambio, está claro que los dos lo tuvimos arreglado y fue fácil un cambio. Y aquí comenzó la aventura”

*i-Joan-Torroella de Montgrí*

-El deseo de vivir en un medio más amable y bucólico y el atractivo que tiene el paisaje ampurdanés. Un paisaje profundamente humanizado y cuyo encanto, según las personas entrevistadas, reside en la sucesión de campos y casas, masías y pueblos, en la combinación y trenzado de elementos naturales, humanos y agrarios que se superponen en un territorio profundamente transformado y que ofrece un marco vital suave y amable.

“Ahora bien, ¡¡a mí me encanta el paisaje!!, o sea, la naturaleza me gusta muchísimo. Me encuentro muy bien, o sea, a mí me gusta mucho donde estoy (...) para mí es la mirada larga, la cosa esta de mirar el paisaje y ver hacia lo largo. (...) No es eso de vivir en el campo y algo más. Y Canapost es que es una cosa superbucólica y encantadora, a nivel de paisaje es fantástico. A nivel de servicios no tienes. Para todos los servicios vienes aquí a la Bisbal, que eso también pienso que es una carencia, ¿no?”

*i-Maria-Canapost*

“Es complicado pero digamos de mi zona, entre comillas, desde Foixà hasta Torroella, hasta Peratallada y Begur, es una zona de pueblos pequeños, aislados que se ven entre ellos, que se comunican, que la gente se conoce entre ellos, que es fácil –a excepción de la temporada de verano- la comunicación entre los pueblos pero que te permite una tranquilidad absoluta de poder pasear, de poder estar leyendo sin ningún tipo de ruido detrás. Hay un paisaje que no te tapa absolutamente otras estructuras arquitectónicas, como pasa en otras zonas en la costa. Y tienes una placidez de paisaje, de horizonte. Es decir, que tienes una sensación de paz, de tranquilidad, con estas ondulaciones de bosques, de campos, de colores, y que te llenan, lógicamente, si tú sabes captar todo eso”.

*a-Marcel-Foixà*

-La situación privilegiada de los pueblos de la comarca, su equidistancia del mar y la montaña. La posibilidad de poder disfrutar de las playas de la Costa Brava en verano y durante todo el año y a la vez estar cercanos a los Pirineos, con su oferta

de estaciones de esquí tanto en los Pirineos de Gerona como en los departamentos franceses de la vertiente norte y la posibilidad de explorar la alta montaña en otras épocas del año. Situación privilegiada que también se expresa en la proximidad a la naturaleza, un elemento que singulariza todavía los territorios rurales, aunque sea en áreas como la estudiada, con una densidad de población relativamente elevada y una alta ocupación del territorio.



Diversas imágenes de la plana ampurdanesa, donde se puede apreciar la combinación de elementos naturales y humanos –fundamentalmente actividades agrarias y sucesión de pueblos y casas que puntean el paisaje-. De izquierda a derecha y de arriba abajo: Vista desde la carretera entre Fonteta y Bisbal del monasterio y el macizo de les Gavarres al fondo, 2 imágenes generales de la plana y 3 imágenes de la plana desde Pals: la primera orientada hacia Palau-Sator, la segunda hacia Torroella de Montgrí y la tercera hacia la costa. Fotos tomadas entre el 7 y el 29 de julio de 2004.

2.- La alta valoración de este paisaje y su singularidad pueden desencadenar su destrucción en un plazo de tiempo corto. El territorio se enfrenta en la actualidad a dos retos/peligros que lo pueden modificar de manera radical. Por una parte está el futuro que jugará la agricultura y su impacto sobre el territorio. El paisaje agrario que se observa actualmente en el Empordà es un paisaje que se va modificando en parte por la pérdida de activos agrarios. Un paisaje a su vez más determinado por la política de subvenciones agrícolas de la Unión Europea que por decisiones relacionadas con la supervivencia de los propios habitantes que cultivan este espacio y consumen sus productos. Por tanto, nos encontramos en una situación de espera, de interrogante sobre el papel que la agricultura jugará en un futuro. Y por tanto un interrogante sobre el aspecto que adquirirá el paisaje ampurdanés si se produce un abandono masivo de los campos, y aquel valor que se le atribuía de ser un paisaje variado, humanizado y lleno de matices se diluya y se pierda. El otro peligro que se cierne sobre el paisaje son las nuevas urbanizaciones ya realizadas, en curso y previstas. Y la preocupación por una posible transposición del modelo de ocupación que se ha producido en los municipios costeros y su reproducción en los municipios interiores, el *rerapais*, término habitualmente utilizado en Cataluña.

“La gente va envejeciendo. Hay una población que vive allí con unos porcentajes altísimos de edad. Cuando desaparezca esto yo pienso que será de segunda residencia. Segunda o primera residencia, ya hablaremos de gente que vendrá a vivir aquí pero que no trabajará. No vivirá de los productos de la tierra sino que podrá venir e instalarse un escritor, un periodista... con la técnica de Internet, con todos los medios que haya y comunicarse porque está bien comunicado con el tren, con la carretera, con el aeropuerto. Es una zona privilegiada, pero en cierta manera será una zona de lujo para trabajar, si se conserva el paisaje. Si se degrada este paisaje, mucha gente antes de instalarse aquí se lo pensará dos veces”

*a-Marcel-Foixà*

“Ves que era un sitio eminentemente rural y que está cada vez siéndolo menos ¿no?. Es un lugar puede que más bonito paisajísticamente y entonces es más la imagen, es el turismo rural, que se está construyendo mucha segunda residencia. A nivel de carreteras también ves que se amplían, que si las variantes, todo eso. Se convirtió más en una cuestión de servicios, ¿no? te da la sensación. Y lo rural, puede que sea –todavía hay- pero puede que sea la anécdota ¿no? mantendremos unos cuantos para que el paisaje siga siendo bonito, pero vaya, ves problemas. Está todo el tema de las granjas de cerdos (...) que parece que se frena un poco, como una industrialización también. O se plantan campos para que se subvencionen, pero ya deja de ser aquella sociedad rural para ser otra cosa. Quedan pocos payeses y los pocos que quedan han de hacer estas... han de buscarse la vida de la manera que sea, o con una subvención, o poniendo una granja que viene de una inversión holandesa, que ponen la granja aquí y ellos lo único que haces es engordarlos”

*i-Maria-Canapost*

“Es muy rural (*refiriéndose al Empordà*) pero es mixto, hoy por hoy. Y el entorno rural tiene que ser un complemento del otro entorno, del entorno turístico y del entorno inmobiliario, que es lo que hoy domina en el Empordà, digamos (...). El complemento de un entorno turístico tiene que ser este entorno rural, bien conservado, bonito, con payeses, con un territorio que se vea cuidado, que sea bonito y elegante de ver, ¿no?. Que cada cosa esté en su sitio. Que las industrias estén donde tienen que estar, un territorio ordenado quizás sea lo que más le falta en estos momentos al Empordà. Poner un poco de orden... (...) Y ver que tenemos un territorio muy ordenado y que si alguien ha contribuido a que estuviese así durante todos estos años, pues han sido los payeses”

*Unió de Pagesos- Alt Empordà*

En este sentido, es interesante constatar la polémica generada entorno al cambio de denominación de origen del área vitivinícola denominada hasta el momento Empordà-Costa Brava. El desprestigio y la pérdida de valor de la Costa Brava como imagen ha llevado a pedir la desaparición de este topónimo, que pasaría a denominarse solamente Empordà, concepto que sí que mantiene aun una imagen sólida de calidad, bien reconocida especialmente en Cataluña. Aunque pueda parecer una simple anécdota, revela toda una serie de cambios en las valoraciones y el prestigio de diferentes territorios.

3.- Uno de los supuestos de los que se partía en el momento de abordar teóricamente este estudio y la construcción de las preguntas de investigación se refería a la existencia de una atracción de la vida en el campo no sólo por las cualidades físicas del entorno sino también por las cualidades sociales. Los estudios efectuados en Gran Bretaña han puesto de relieve que la decisión de migrar está motivada no sólo por el atractivo ambiental que ofrece la campiña inglesa sino que también se ha de tener en cuenta el atractivo que ofrece el entorno social. No lejos de una cierta idealización, la vida en comunidades pequeñas se asocia a un reforzamiento de los sentimientos de pertenencia, identidad al territorio y comunidad de la población que los habita frente a la deshumanización, anonimato y mayor sensación de conflicto y desarraigo que se experimentaría en la ciudad. Estos elementos sí que aparecen presentes en el complejo de motivaciones como un factor positivo de atracción al medio rural del territorio estudiado. Sin embargo, no aparece como un elemento prioritario. Y diversas entrevistas hacen referencia a la dificultad de inserción y de establecimiento de lazos de conocimiento y amistad con la población ya presente en estos municipios.

“A nivel social, encuentro que el Empordà es muy complicado socialmente. La gente es muy abierta, tú vas a una tienda y la gente es mucho más amable que tal vez en Barcelona. Y quizás ya entrando en lo que es la dinámica social de aquí, yo pienso que es complicado

conocer realmente a la gente de aquí. Superficialmente es abierta, pero entonces si quieres profundizar un poquito tampoco es tan sencillo, ¿no?. Yo pienso que aquí tienen mucho el prejuicio de lo que es la gente de Barcelona, puede que con razón. Que la gente de Barcelona aquí ha venido un poco a comprar todo lo que son las segundas residencias, gente que las tienen en la costa o en pueblos como Monells, que ves que pertenece la mitad o más a gente de Barcelona. Tampoco sé muy bien qué prejuicios tienen, pero lo notas,... ¿dónde van estos *xaves*?”

*i-Anna-Corçà*

“En principio es el lugar en que llevo más tiempo. La idea es que ya me he empadronado. En el momento que decidí quedarme me costó mucho, pero decidí que necesitaba arraigarme ya de una vez, ¿no?, y que realmente aquí, en Pals, estaba bien. Yo tengo mi familia en Barcelona, mis padres, mi hermano. Aquí tengo muy buenas combinaciones. He conocido muchísima gente, todos de fuera. La gente del pueblo es muy agradable, pero los amigos que he hecho son una irlandesa, su marido que es de Castellón, una mujer chilena y su marido alemán. Son gente más de fuera que de aquí, en realidad, los amigos... Y he ido haciendo un grupo de gente”

*i-Alicia-Pals*

4.- En las entrevistas efectuadas, a pesar de la valoración netamente positiva que se realiza del hecho de vivir en un medio rural y de algunas atribuciones negativas a la vida en ciudad, la motivación de la migración no se fundamenta en el miedo y en el rechazo a la vida y la complejidad del medio social urbano. Los vínculos con la ciudad se mantienen y, de hecho, la cercanía a la ciudad, su buena conectividad con el territorio es un elemento que incide en la elección de los municipios estudiados. Las infraestructuras viarias permiten un acceso fácil al resto de Cataluña. La proximidad a la ciudad y a los servicios que ofrece, especialmente en el apartado de ocio y cultura, son motivaciones ampliamente aducidas por gran parte de los entrevistados para valorar el territorio en el que se han establecido. La accesibilidad y conectividad a Girona, por una parte, y Barcelona, por la otra, son factores de peso en las decisión de porqué se han elegido estos pueblos para establecer la residencia.

“Yo siempre digo que hacemos vida de comarca, o sea yo puedo vivir en Canapost, que vivo en medio del campo, porque alrededor está la Bisbal, después está Girona, tengo Palafrugell, tengo Torroella y puedo hacer... yo no soy tan rural o no me gusta tanto el ámbito rural como le puede gustar a mi marido. (...) Pero me gusta mucho porque tengo muy fácil ir al teatro a Palafrugell, ir a un concierto a Torroella, me puedo ir al cine a Girona. No es sólo el ámbito rural. A pesar de que lo disfruto ahora. He estado 15 días de formación en Barcelona, y me gusta, ¡eh!, me gusta. Mi hija vive en Barcelona en estos momentos y te dices, aprovecha que tienes cursillo para hacer unos días de ciudad, pero vaya, acababa agotada, agotada; los estímulos, los ruidos. No estás hecho para ir cada día en metro. Primero dices ¡va! unos días de ciudad, así rompes el ritmo y tal... pero lo ves que es otro ritmo de vida, ¿no?”

*i-Maria-Canapost*

5- Por último, también aparecen en algunas de las entrevistas efectuadas, y en este caso en las realizadas a la población autóctona, un cierto distanciamiento y relativización respecto a lo que se podría considerar como la construcción de una imagen mitificada del Empordà, la idealización de un paisaje y de un modo de vida.

“Además yo diría que el Empordanet y el Empordà no sólo tienen calidad de vida sino que tienen una cosa más importante, que tienen prestigio de calidad de vida. Muchas veces es más lo que se dice que la realidad en sí (...) Tanto es así que mucha gente de Barcelona de clase media y clase alta no te dirá nunca que tienen una casa en la Costa Brava, siempre dirán que tienen una casa en el Empordà, cuando el foco de atracción ha sido la Costa Brava evidentemente, ¿no?”

*a-Pau-Torroella*

“Les hemos hecho creer desde las ciudades que son la hostia y que son buenísimos y que viven en el mejor lugar del mundo. Es un gran lugar para vivir, no habría venido si no me gustase. Pero es indiscutible que hay muchos sitios bonitos y que el centro del universo no es sólo el Empordà. Pero hay muchos que lo piensan (...) La culpa viene de nosotros, los *xaves*, que se lo hemos hecho creer. Se lo creen, pero tampoco es culpa de ellos. Hace 30 años que no hacemos más que repetirles eso y lo más pijo del mundo ha venido aquí de Barcelona. Yo pienso que cuando rascas prácticamente todo el mundo es igual en cualquier lugar”

*i-Joan-Torroella de Montgrí*

“Si primero se han valorado aquellos que tenían, a nivel histórico, un patrimonio más relevante: Pals, Peratallada, Cruïlles, etc., pues ahora ya va afectando a lo que son todos los núcleos, porque todos tienen cosas muy relevantes, ¿no? sobre todo cuando se empiezan a lavar la cara, pensadas justamente para que sean bomboncitos, ¿no?. Entonces va afectando, yo pienso, por todas partes. No es una problemática de los núcleos de Les Gavarres, yo entiendo que es una problemática a nivel del Empordà, del Empordà y... no sé, y Pla de l'Estany, también, y todos los núcleos del Pla de l'Estany. Lo que pasa es que estos tienen detrás una promoción, los del Baix Empordà, una promoción, quiero decir, no sé, un reconocimiento y una publicidad que quizás no tienen otros, ¿no?”

*Assumpta Fabré- Consorci de Protecció de les Gavarres*

Y también habría que poner en cuestión el tipo de calidad de vida que ofrece esta zona. La calidad de vida no sólo se compone de elementos relacionados con el paisaje, la naturaleza o la presencia de un marco agradable, también son elementos de esta calidad de vida la posibilidad de disponer de equipamientos, de una buena red de servicios –sanitarios y educativos, por ejemplo-, de unas buenas redes de transporte público que permitan el acceso a toda la población y no la haga depender del coche. En este sentido, y a partir de

las entrevistas, algunas personas ponen en duda que la calidad de vida sea tan elevada y afecte a todas las personas por igual. La ausencia de una buena red de equipamientos y servicios, pero también su privatización, comporta un acceso desigual a los mismos. Es un fenómeno en el que se puede producir una brecha entre la capacidad de acceso de la población en función de su capacidad económica, con independencia de su origen. Y cabe apuntar asimismo la posibilidad de que este acceso a recursos y servicios sea mayor por parte de la población de segundas residencias que por parte de una parte de la población que vive y trabaja en este territorio.

“Y estás viviendo en un sitio que en verano estás todo el día oyendo ‘¡oh, que bonito!’, por decirlo de alguna manera, en la calle estás oyendo que la gente se tira a las piscinas, mientras que no hay ningún equipamiento público, municipal, aunque sea juntándose municipios. Es decir, estás viviendo un lujo que tú no tienes, ¿no? Y que además no tienes la posibilidad de tenerlo, porque está la cosa de que ellos son municipios pequeños, faltan recursos, no hay terreno...”

*Assumpta Fabré- Consorci de Protecció de les Gavarres*



Diversas imágenes de los centros de los pueblos. De izquierda a derecha y de arriba abajo: Corçà, Corçà, Fonteta, la Bisbal d'Empordà, Vulpellac y Monells. Fotos tomadas entre el 7 y el 18 de julio de 2004.

### 5.7. La dinámica del mercado de la vivienda

1.- Los datos correspondientes a la evolución del número de viviendas durante las dos últimas décadas muestran un incremento apreciable (65,2%) por encima del crecimiento comarcal. Durante la década de los años ochenta hay una mayor homogeneidad del incremento de la construcción de vivienda entre los diferentes grupos según tamaño de los municipios, excepto para el caso del grupo de municipios situados entre los 1.000 y los 2.000 habitantes, donde las urbanizaciones en Pals elevan el nivel de crecimiento de todo el

grupo. Los datos posteriores revelan una cierta polarización en la construcción de viviendas de manera apreciable. Por una parte, la Bisbal y especialmente Torroella, con un crecimiento en este caso del 75%, se sitúan por encima de la media comarcal y marcan el máximo del subtotal para el área estudiada. En el otro extremo, los municipios menores de 500 habitantes presentan una evolución claramente positiva, también por encima de la media comarcal. Un análisis más pormenorizado de los datos revela que tan sólo los municipios de Foixà, Torrent y Vilopriu sufren una reducción de su parque residencial. En el caso de los grupos intermedios hay una fuerte variabilidad condicionada por las evoluciones más erráticas de determinados municipios. Es el caso, por ejemplo, de Pals, que reduce considerablemente la construcción en la década de los años noventa. La visión de las dos décadas sin embargo muestra la solidez del crecimiento residencial que se da en el área de estudio, cuyo volumen seguramente se ha incrementado de manera significativa a partir del año 2001, tal como han revelado diversas entrevistas. Si se desglosa la vivienda según si se destina a residencia principal o a residencia secundaria se puede constatar el mayor aumento relativo de la vivienda secundaria respecto a la principal para todos los grupos de municipios, con una dinámica de creación de vivienda secundaria superior a la media comarcal y que es especialmente fuerte tanto en las villas de la Bisbal y Torroella, como en el grupo de municipios de menos de 500 habitantes.

### Evolución del número de viviendas según tamaño del municipio

	1981-1991	1991-2001	1981-2001
<b>Bisbal y Torroella</b>	17,7	57,3	85,2
<b>1.000-2.000</b>	42,6	8,8	55,1
<b>500-1.000</b>	23,5	-0,3	23,2
<b>0-500</b>	22,1	31,6	60,8
<b>Subtotal</b>	<b>23,2</b>	<b>34,1</b>	<b>65,2</b>
<b>Baix Empordà</b>	<b>28,6</b>	<b>19,4</b>	<b>53,6</b>

Fuente: Elaboración propia a partir del nomenclátor

### Evolución del número de viviendas según tamaño del municipio y según tipo: principal y secundaria. 1981-2001

	vivienda principal	vivienda secundaria
<b>Bisbal y Torroella</b>	55,2	183,2
<b>1.000-2.000</b>	37,2	82,2
<b>500-1.000</b>	30,2	40,6
<b>0-500</b>	38,9	121,3
<b>Subtotal</b>	<b>42,3</b>	<b>127,6</b>
<b>Baix Empordà</b>	<b>68,8</b>	<b>92,2</b>

Fuente: Elaboración propia a partir del nomenclátor

2.- Se podría resumir la oferta y la demanda residencial en cuatro grandes tipos: masía, casa de pueblo, piso en bloque y apartamento en urbanización, pero son los dos primeros tipos los que representan la parte más sustancial de la disponibilidad de vivienda en el área de estudio. El piso en bloque se encuentra muy concentrado en las dos principales poblaciones, Torroella y la Bisbal. El apartamento en urbanización hasta el momento todavía se concentra de forma mayoritaria en la costa. Una de las especificidades que presenta la adquisición de vivienda por parte de población procedente de ciudad en un territorio como el Empordà, respecto a otros países del norte de Europa, es la extensión del fenómeno de la residencia secundaria, en crecimiento tanto por parte de la demanda de la población española como extranjera.

3.- La masía es el tipo de residencia de mayor precio, destinado en la actualidad a un reducido número de personas/familias que cuentan con la posibilidad de disponer de dinero suficiente para adquirirla. Es el tipo de residencia que se sitúa en la cima de la escala de prestigio social. La posibilidad de disponer de una vivienda antigua, histórica y en las

que es posible apreciar elementos característicos de la arquitectura autóctona –de aquí la continua referencia a la *volta catalana* o a la *pedra tallada*, que se publicitan, se venden y difunden como reclamo de este tipo de viviendas. La visión de la piedra es un elemento muy valorado en la actualidad como símbolo de autenticidad. La otra tipología residencial prestigiada es la casa de pueblo. Estas residencias, en general, tienen un precio menor debido a su dimensión inferior y la limitada extensión del terreno/jardín que ocupan. Y es la tipología principal sobre la que se cimenta en la actualidad la compra residencial por parte de inmigrantes urbanos. La dinámica de compra y rehabilitación de casas en los pueblos tiene un efecto claramente positivo sobre la economía. Dicho proceso, que comenzó de forma muy esporádica a finales de los años setenta, adquirió mayor intensidad en el segundo quinquenio de los años ochenta. No sólo el abandono de población y el abandono del patrimonio residencial se detienen, sino que genera un impulso a ciertas actividades económicas ligadas a la construcción y a la rehabilitación inmobiliaria. El volumen, así, de pequeñas empresas inmobiliarias destinadas casi en exclusividad a la rehabilitación de viviendas es numerosa en estos pueblos y ha pasado a constituir una pieza decisiva en su entramado económico. Una pregunta que cabe plantearse actualmente es qué pasará con estas empresas ya que se ha llegado a una situación en que queda poco por rehabilitar y, de manera más general, qué dirección tomará la presión existente por tener una casa/masía en el Empordà: ¿incrementará el desarrollo de nuevas urbanizaciones?

“Cuatro piedras. Sólo el hecho de tener un poco de piedra y un poco de carácter así, rural, entre comillas, pues ya la cosa era bueno, una exageración, ¿no?” (*su marido trabajó en una inmobiliaria*)  
*i-Maria-Canapost*

“Ya en aquella época era una cosa que yo también me fijé, lo valoré porque ya pasaba en las otras poblaciones, aquellas de más prestigio, de más culto. A mí lo que me molestaba un poco era, o sea, buscar un lugar de estos que no fuese, que no tuviese una gran presencia, un gran renombre, ¿no? Está claro, todos los requisitos que yo quería, o pretendía encontrar, resulta que estaban en Fonteta, es decir, un pueblo que no tenía ningún prestigio medieval, no tenía piedra picada, no tenía restaurantes, no tenía anticuarios, no tenía toda esta cosa que hace que en el verano, tal. O sea, el ejemplo contrario sería Peratallada, que forma parte de nuestro municipio, con este nombre tan estrambótico que se le puso al final del franquismo. Por no decir Pals.”

*i-Miquel-Fonteta*

“En la fase posterior ya no, son esta gente que por las razones que sean están agobiados o por la misma puesta en valor que ha tenido el Baix Empordà, que es lo que yo conozco, pues queda bien llegar con el Mercedes o el BMW e ir a la masía. Compran la masía, la

transforman, la haces de piedra. Es como un imaginario que no es la realidad, pero la gente se ha hecho este imaginario de la masía del Empordà”

*a-Pau-Torroella*

“Había muchas casas muy viejas, que daban un poco de pena. Esto estaba muy decrepito. Sólo se encontraban casas viejas, casas cerradas. Pero ya en aquel momento era obligado tenerlo limpio, recogido y bien. Pero antes era.... es que Pals antiguamente era un pueblo muy pueblo. Fue después, se comenzó a hacer arroz a principios del siglo XX, unos cuantos que fracasaron, y los mosquitos y la malaria y toda esta cosa. Después estos Coll que tenían mucho dinero ya comenzaron a rociar (...). En los años setenta se arregló todo el pueblo (...). Si son masías antiguas, se lo venden. Esto sin ninguna duda porque valen una millonada y entonces tienen para hacerse una casa y todavía les sobra. Porque estas casas... aquí en Pals se paga un ojo de la cara. Lo viejo es lo apreciado. Cuanto más viejo, mejor.”

*a-Dolors-Pals*



Diversos ejemplos de casas restauradas. De izquierda a derecha y de arriba abajo: 2 fotografías de Fonteta, Vulpellac, Foixà y dos últimas fotografías de casas en el centro de Pals. Fotos tomadas entre el 7 de julio y el 1 de agosto de 2004.

4.- El deseo por poseer una casa/masía que manifiesta la población procedente de ciudad destinada a primera o segunda residencia, se encuentra en la base de procesos de gran complejidad por lo que se refiere al impacto social y económico que tienen. Por una parte, la creciente demanda de este tipo de viviendas ha permitido una rápida y elevada revalorización de un patrimonio residencial en muchos casos en franca decadencia o con un valor de mercado bajo. En no pocos casos la estrategia ha pasado por la venta de estas casas por los hijos a partir de la muerte de los padres. Pero la creciente demanda residencial

además tiene unos efectos contradictorios sobre la propia población que reside en la zona. La revalorización del patrimonio de las familias autóctonas se conjuga con un incremento de los precios de las casas que dificulta su compra por parte de la propia población autóctona. Especialmente por la población joven que se independiza y accede por primera vez al mercado de la vivienda, incapacitada para competir en términos de poder adquisitivo con la demanda procedente de clases profesionales, de elevado nivel de renta y que han escogido estos municipios para instalarse de manera permanente o instalar una segunda residencia provisional o definitiva. La estrategia de una parte de la población joven pasa normalmente por la marcha desde estos pequeños pueblos, donde la combinación del incremento del precio de la vivienda con la poca adecuación que presenta tanto en términos de instalación y estructuras –normalmente, falta de calefacción y gas, instalaciones de agua y electricidad antiguas, deterioro interno- como en dimensiones, hace prácticamente imposible su adquisición, y opta por desplazarse a los principales núcleos de la comarca o fuera de ella, caso de Figueres y sobretodo Gerona. Otro factor importante en esta decisión se encuentra en la mayor provisión de servicios, comercio y ocio que proporcionan las pequeñas ciudades y otros núcleos urbanos dentro y fuera de la comarca. En especial, la escuela se constituye como un elemento clave que facilita la vida y ayuda a asentar la población.

“Uno de los problemas gravísimos que tenemos es la vivienda. Una persona joven que inicia su proyecto de vida se tiene que embarcar en todo el tema de la vivienda. Aquí en estos momentos es difícilísimo” **¿Por qué?, ¿no hay oferta o por el precio?** “Primero, porque hay poquísima oferta y la oferta que hay es desmesurada (...) La gente que marcha, yo creo que un altísimo porcentaje marchan obligados por esto. Y sí que es una de las demandas que tenemos, el tema de promoción de la vivienda social.”

*Alcalde de Pals*

“En cambio Torroella está creciendo con un tipo de gente, que es la gente que está marchando de estos pueblos pequeños. Jóvenes que se están casando, están viniendo a la Bisbal, a Palafrugell, a Ullà, a Verges... Están viniendo aquí porque tienen la mayoría de los servicios. Uno o dos de ellos, de la pareja, está trabajando aquí. (...) Tienen el trabajo aquí o en los alrededores. Pero es gente de aquí, de pueblos vecinos, que en vez de casarse y vivir en Belcaire o en Gualta, toma la decisión de vivir aquí.”

*Unió de Pagesos- Baix Empordà*

“Lo que ha habido ha sido gente de Barcelona adinerada que ha ido comprando las casas antiguas, vaya, se buscan a precio de oro. Casas viejas y antiguas en núcleos antiguos de pequeños pueblos se venden a precio de oro” **¿También pasa en Torroella?** “En el núcleo antiguo también ha pasado. Ha habido gente de Barcelona que se ha retirado o bien ha buscado una casa en un pueblo más tranquilo, pero tenemos un poco de todo y sí, sí, en parte ha provocado un aumento del precio de la vivienda.”

*Alcalde de Torroella de Montgrí*

Pero este aumento de la vivienda afecta no sólo a la población autóctona, especialmente a la población joven que intenta acceder a una primera vivienda. En algunas de las entrevistas se constata que la presión provocada sobre el mercado de la vivienda como consecuencia de esta inmigración de ciudad y la compra de segundas residencias repercute también desfavorablemente sobre la propia población que se instala en la actualidad en estos municipios. El deseo de pasar de alquiler a propiedad o de cambiar residencia se ve cada vez más dificultado por esta escalada de precios.

Estamos aquí ante unos temas de gran interés por el efecto que pueden tener sobre el cambio social en el medio rural de Cataluña. Unos temas novedosos y que carecen todavía de estudios detallados que relacionen las dinámicas de población y de creciente valorización de la vida en el medio rural con la presión sobre dichas viviendas, y las posibles relaciones y conflictos entre población recién llegada y población autóctona. Normalmente, tanto en Cataluña como en España este tema no ha sido tratado ya que la inmigración y la presión sobre la vivienda ha tenido sus efectos más dramáticos en la ciudad. Las fuertes migraciones campo-ciudad que han tenido lugar durante la segunda mitad del siglo XX en España condujeron a una política de vivienda que ha privilegiado de manera casi exclusiva la atención hacia la ciudad. Como indica Valenzuela (Gallent, 2002), y a diferencia de otros países europeos, no ha existido en el campo español una atención a las necesidades de vivienda de la población que habita este territorio, ya sea en forma de nuevas construcciones ya sea en forma de ayuda a la rehabilitación y el mantenimiento. La creciente presión sobre el parque residencial del territorio que se ha estudiado pone en evidencia la conveniencia de replantear dicho olvido y atender las necesidades que se esconden en un medio rural más dinámico y heterogéneo en realidad respecto a la visión a menudo simplificadora que se tiene del mismo.

“Desde Vulpellac o desde Peratallada seguramente es más fácil encontrar vivienda en la Bisbal, primero por el precio y por otra razón fundamental seguramente, por el fenómeno que aquí también nos pasa. El barrio viejo por precio se nos despuebla de nuestra gente pero tenemos la suerte de que vamos poblando la periferia. Por ahora todavía la periferia no es tan cara para que la gente se tenga que ir a Torroella o la Bisbal, que está más lejos. Por tanto, podría ser que todavía esto lo mantuviésemos. Si conseguimos terrenos o habitáculos del tipo que sea subvencionados y que sean más asequibles para la juventud, yo pienso que todavía conseguiremos parar este fenómeno de que la gente se vaya. Se ha ido mucha gente ya, por eso. No estamos a la desesperada pero tampoco podemos decir que si no nos damos prisa podríamos llegar a estar desesperados”

*Alcalde de Verges*



La fuerte demanda de compra de vivienda en esta zona, primera y sobretudo segunda residencia, ha dado lugar a un dinámico sector inmobiliario que, como se puede apreciar en las fotografías, no duda en acentuar el carácter rural y rústico en su imagen. Otro de los subsectores relacionados con el mercado inmobiliario y la construcción que se han visto afectados positivamente por esta demanda, lo constituyen las pequeñas empresas dedicadas a la rehabilitación de casas y masías. Fotos tomadas el 1 de agosto de 2004 en Pals y Torroella de Montgrí.

6.- Una de las preocupaciones que ha surgido en las entrevistas gira entorno al futuro modelo de crecimiento y, en especial, el crecimiento de la casa/apartamento en urbanización que siga el modelo que se ha instaurado en la línea costera. En las entrevistas efectuadas a los inmigrantes urbanos que se han instalado en el territorio se contemplan dichas urbanizaciones y su extensión en el interior del territorio como una de las principales amenazas que puede romper el delicado equilibrio entre paisaje agrario, paisaje natural y paisaje humano que caracteriza el Empordà y que se ha convertido precisamente en su principal activo, tal como se ha comentado en el punto destinado a explicar la motivación de la migración. Tal preocupación se hace también patente en las entrevistas efectuadas a la población autóctona y a los alcaldes de diferentes municipios entrevistados, aunque en este caso se reclama fundamentalmente la preservación de la autonomía municipal para decidir sobre estos temas, especialmente en referencia a la promulgación de nuevas leyes y planes

que pueden suponer un importante freno a este tipo de desarrollos en todo el Empordà. A diferencia de la ocupación de masías y casas de pueblo, el fenómeno de la urbanización aparece como una perturbación a la estética del paisaje y de los pueblos. Masías y casas de pueblo se ocupan, se rehabilitan y permiten mantener la imagen tradicional de los pueblos. En definitiva, una oportunidad para evitar su abandono total y su progresiva desaparición. De hecho, en los casos en los que no se produce esta ocupación y rehabilitación de la vivienda tradicional, como está sucediendo en el abandono y decadencia de gran parte del núcleo histórico de la Bisbal o Verges, el fenómeno se contempla con preocupación y como la pérdida irreversible de un patrimonio no sólo individual sino que forma parte de la colectividad y de la identidad de los pueblos. Sin embargo, el crecimiento en forma de urbanización es visto como un desarrollo urbanístico “aislado” y a menudo, tal y como se planifica, independiente del resto del pueblo, no sólo en el sentido más físico del concepto sino también social. Ello provoca preocupación por los posibles efectos que puede tener en la anulación de los lazos comunitarios de la población que ocupa el territorio.

7.- En numerosas entrevistas, tanto de inmigrantes como población autóctona, aparecen constantes referencias al peligro de una rehabilitación de las viviendas y a una recuperación física de los pueblos pero sin el desarrollo de un tejido social: en definitiva, pueblos de segundas residencias y de fin de semana, pero que están muertos el resto del tiempo. Ello puede originar la construcción de una ruralidad artificial, de una cierta museización de los pueblos y la vida supuestamente rural. La creación de unos pueblos de postal, de escaparate, de gran belleza y elevada calidad arquitectónica, pero abandonados durante gran parte del año y destinados a servir de escenario para el ocio de turistas españoles y extranjeros. Pals y Peratallada son los ejemplos más mencionados como ejemplos a no seguir.

“A mí Peratallada me parece un pueblo de cartón-piedra, que se hubiera montado para el turismo. O sea, es un pueblo para mí de mentira, con todo lo bonito que es, pero es un pueblo de mentira, que no es cierto, allí la gente no vive por vivir, vive de cara al turismo, de vender cuatro porquerías... y de bares y de restaurantes. Si eso pasase aquí, me moriría.”

*i-Matilde-Corçà*

“Claro, lo ideal sería que todo fuese gente del pueblo. Por ejemplo, la payesía, esto era una comarca esencialmente agrícola, eso se ha ido perdiendo. Lo que hay son payeses grandes pero todo lo que eran payeses pequeños se han reconvertido. Entonces ¿qué pasa?, que en los pueblos la gente que viene es de segundas residencias, que yo no sé qué tipo de riqueza dan. Dan riqueza al comercio, por ejemplo, pero en los pueblos casi no hay niños, en los

pueblos no hay escuelas. Ahora hasta las escuelas han vuelto a revivir un poco. Yo he sido muchos años maestra de una escuela rural y sí que se ha notado, pero es artificial. Los pueblos están muertos, porque no hay vida de lunes a viernes. Yo no creo que esta sea la solución, pero ¿cómo se hace? Yo muchas veces he pensado cómo se hace para que en estos pueblos vuelva a haber gente toda la semana”

*a-Carme-Bisbal*

“Peratallada es segunda residencia todo. Sólo encontrarías ahora a las abuelas. Peratallada es el paradigma, ¡eh!. En Monells puede que encontrases gente de los pueblos, pienso que vive más gente, grupos de jóvenes. Peratallada es un museo, se ha quedado un poco como... la gente de aquí lo critica. Paseas y lo encuentras muy bonito y dicen, demasiado bonito. O sea artificial, como un parque temático casi. Y es eso, que se han arreglado mucho las casas para hacer bonito, pero son segundas residencias. Difícilmente ves ropa tendida, plantas en el balcón... porque vienen 15 días al año... No hay vida. Y esto en algunos pueblos está pasando”

*i-Maria-Canapost*

“En todo caso, claro, de hecho ha sufrido lo que han sufrido otras poblaciones, pero en menos escala porque no... ,es decir, en Fonteta un lunes aún hay cierta vida y Pals pues es una mona de Pascua cerrada, dijéramos, ¿no? Muy bonito, muchos geranios, mucha piedra picada, pero con muy poca... esencia ¿no?. Y el caso de Peratallada pues bueno, yo Peratallada... los primeros que vinieron, muchos ya se han marchado. Porque claro, quiero decir, venían y era un caos ¿no?. Yo era el miedo que tuve durante muchos años”.

*i-Miquel-Fonteta*

“La otra transformación que tú seguramente has detectado es que hay bastante gente de fuera que porque tiene un poder económico más alto, porque son de Barcelona y están hartos de estar allí encerrados en un pisito en un sitio, pues vienen hacia esta zona del Empordà que es para ellos muy atractiva. Y sí, tenemos algunas casas ya rehabilitadas por gente de fuera de aquí, que ha puesto mucho dinero y que por lo tanto las están dejando muy bonitas. Lo que pasa es que normalmente son casas de fin de semana y te encuentras que no hay vida en el casco antiguo. Y este fenómeno yo pienso que será cada vez más alto y sobre todo pasará un símil de lo que ha pasado en Pals, Peratallada, en todos estos sitios, que los de fuera ocuparán la zona central del pueblo y los del pueblo nos iremos a vivir a la periferia. (...) La parte fuera muralla será muy nueva y la parte de dentro será vieja, muy bien conservada pero con poca vida, con poca actividad”.

*Alcalde de Verges*



Dos imágenes de un mismo comercio destinado a vender mobiliario y antigüedades para la decoración de las masías y casas de pueblo que se restauran en esta zona. Foto tomada el 22 de julio de 2004. El comercio se localiza en la carretera que une Torroella de Montgrí con Girona y las autopistas, cerca de Rupià.

9.- Por parte de las autoridades locales entrevistadas aparece, eso sí, lo que podríamos calificar de un cierto agravio comparativo en torno a los frenos que se quieren poner al crecimiento residencial de la comarca. Los municipios costeros han permitido en las últimas décadas una gran ocupación de su territorio y especialmente en la franja más cercana al mar, que ha asegurado una etapa de crecimiento ininterrumpido no sólo en términos de población sino también en términos económicos y de recursos para sus poblaciones. El freno y las limitaciones que se quieren imponer a la segunda línea se contempla como una imposición y un agravio para unos municipios sumidos hasta hace poco en una situación de clara decadencia y con unas pérdidas muy elevadas de población, sin recursos y pocas expectativas de otras alternativas económicas, y que consideran que no han de pagar los platos rotos de otras malas gestiones que se han llevado a cabo en el territorio y que han alterado y destrozado una parte importante del patrimonio cultural y natural.

“Lo que es lamentable es que si ha habido una primera línea que se ha machacado, que se ha construido de manera desastrosa, pues ahora estos problemas que han tenido ellos nos los quieran hacer ver como si ahora nosotros los tendremos. Ya lo hablaremos cuando los tengamos. Todo es la voluntad de cada cual. (...) La voluntad de los ayuntamientos pequeños de segunda línea no es la de dejarnos echar a perder los pueblos. Al contrario, todo lo que queremos es crecer dentro de nuestras posibilidades, pero crecer con moderación e intentar controlar el crecimiento que tenemos”.

*Alcalde de la Tallada d'Empordà*

“Hay una injusticia social aquí porque los municipios que han fomentado un crecimiento urbanístico, quizás insostenible, estos municipios disponen de más recursos económicos para sus consistorios, o sea hay una generación de IBIS y de impuestos de actividad económica que hace que estén bien dotados presupuestariamente. Nosotros no estamos bien dotados presupuestariamente”.

*Alcalde de Torroella de Montgrí*

“Yo creo que tenemos un planteamiento muy respetuoso. Evidentemente con crecimiento. (...) Está claro, yo creo que un municipio no es grande ni importante porque en un año construya mucho cemento, sino que hace falta que construya bien construido. Después nosotros como municipio del interior seguramente, o como a muchos municipios del interior y seguramente sufriendo mucho de las capitales (Girona, Barcelona), los pueblos..., tenemos una presión de grupos de gente que realmente para mí la sufrimos más, en el sentido que parece que vengan a hacer penitencia de sus pecados aquí. Es decir, ya que en nuestra casa lo hemos echado a perder todo, aquí no toquéis nada, ¿no?. Aquí no tenemos que echar a perder nada, pero también tenemos que tocar un poco. Lo que no puede ser es que unos echándolo a perder todo hayais llegado a un nivel y ahora para que se perdonen vuestros pecados nosotros lo tengamos que pagar todo”

*Alcalde de Forallac*

## **5.8. Los cambios en el mercado de trabajo**

1.- El mercado de trabajo muestra un mayor dinamismo de la población ocupada que reside en los municipios seleccionados frente a la evolución que experimenta la creación de lugares de trabajo. Para el total del Baix Empordà, el crecimiento entre 1991 y 2001 se sitúa en un incremento del 32% de la población ocupada, pero tan sólo del 18% por lo que respecta a los lugares de trabajo. Por tanto, disminuye la capacidad de la comarca para proporcionar trabajo a la población ocupada que reside en ella. Si en 1991 ocupados y lugares de trabajo mostraban un volumen equiparable, en 2001 esta relación se ha deteriorado de manera clara en detrimento de los lugares de trabajo. Tales tendencias también son posibles observarlas en el área de estudio y en la desagregación de los municipios según su tamaño. En general, las tendencias apuntan a que este territorio crea trabajo y lo hace de manera similar a los niveles que registra el conjunto de la comarca. Sin embargo, el mayor crecimiento de la población residente muestra la deriva hacia un mayor carácter residencial del territorio, que se constituye en un área con una creciente disociación entre los ocupados que residen y las oportunidades laborales que encuentran en sus propios municipios. Especialmente patente en el caso de los municipios entre 500 y 2.000 habitantes, los que presentan asimismo los mayores niveles de crecimiento de la población y las mayores tasas de inmigración de los últimos años.

“La estructura del Baix Empordà que era eminentemente agrícola cambia hacia ser más residencial. Quizá no habrá grandes industrias ni probablemente pequeñas industrias, pero sí que se convertirá seguramente en una zona muy residencial y por tanto la gente se tendrá que adaptar a esta existencia de zona residencial y, por tanto, las profesiones que se tendrán que hacer serán estas, sobre todo las profesiones de servicios, para dar servicios a las residencias”

*Alcalde de Verges*

**Evolución de los ocupados residentes y los lugares de trabajo según tamaño del municipio entre 1991 y 2001**

	Total	Bisbal y Torroella	1000-2000	500-1000	0-500
ocupados residentes	<b>26,7</b>	<b>28,1</b>	<b>32,7</b>	<b>30,0</b>	<b>23,1</b>
lugares de trabajo	<b>21,6</b>	<b>19,8</b>	<b>14,5</b>	<b>-3,7</b>	<b>19,9</b>

Fuente: elaboración propia a partir de los censos de población

2.- Un análisis más detallado que tenga en cuenta el nivel profesional de la población ocupada y de los puestos de trabajo muestra el creciente deterioro de la relación entre ambas variables. Bisbal y Torroella serían una excepción al resto del territorio estudiado ya que mantienen a grandes rasgos la equivalencia en términos de volumen entre la población ocupada que reside en ambos municipios y el volumen de puestos de trabajo, tanto en términos globales como en la desagregación por perfiles profesionales. En el resto de municipios tal relación se deteriora a favor de un crecimiento superior de la población ocupada y se hace especialmente patente en los perfiles profesionales de mayor cualificación profesional y laboral: técnicos y profesionales liberales y, en segundo término, directivos de empresas. Estamos por tanto ante una creciente disociación del territorio con la actividad económica que sirve de sustento a la población que lo habita. Ello comporta un crecimiento constante, que en los últimos años se ha acelerado, en la movilidad cotidiana por motivos de trabajo como reflejo de esta disociación creciente entre lugar de residencia y lugar de trabajo.

“En cuanto a las perspectivas de cambio, de forma de vivir de la gente del pueblo lo que se está produciendo es dedicarse a los servicios, bares, farmacia, luz, construcción y cosas de estas y poca cosa más. La gente tiene que empezar seguramente a buscar trabajo en el exterior”

*Alcalde de Verges*

Progresivamente también se asiste a la pérdida de peso de la actividad económica de estos pueblos en detrimento de su concentración en las cabeceras comarcales y los municipios de mayor tamaño. Estos datos permiten apuntar no tan sólo al creciente perfil residencial que adquiere el territorio estudiado sino a la vez el establecimiento de un número creciente de profesionales y personal de alta y media cualificación, que desarrollan su actividad de manera preferente en el sector servicios, y que desarrollan en gran medida su actividad laboral fuera de sus municipios de residencia. En algunos casos los propios entrevistados han utilizado el concepto de *pueblo suburbio* o *pueblo dormitorio* para definir la deriva de gran parte de estos pueblos, que se ven privados de cualquier tipo de servicio y de actividad económica. Ello supone un cambio radical respecto a los años sesenta y setenta cuando la emigración de estos municipios no sólo tuvo un efecto demográfico, en el sentido de que alteró su estructura por edades o disminuyó el volumen de población, sino que también tuvo un efecto de mayor alcance ya que la falta de oportunidades para la población joven y con niveles de estudios medios y altos sustrajo un valioso capital humano que emigró hacia otras poblaciones, como Girona y especialmente el área metropolitana de Barcelona (Solana Solana, 2000). Los perfiles profesionales de la estructura laboral de este territorio muestran el escaso peso que tienen aquellas ocupaciones ligadas al desarrollo de actividades que requieren un alto nivel de estudios, cualificación profesional y especialización en sectores relacionados con la administración, la enseñanza o la medicina, la investigación o los servicios a las empresas. Estas carencias se traducen obviamente en un mayor nivel de movilidad de dicha población que debe conjugar su deseo de vivir en estas áreas rurales con la dificultad de encontrar una ocupación en las mismas que responda a su perfil profesional.

“Yo cuando volví [se refiere a cuando volvió a Cataluña después de vivir unos años en el extranjero] tenía clarísimo que aquí no encontraría trabajo. El trabajo lo tenía que encontrar en Barcelona. Esto es la gran pega para una persona con mi perfil. Y ya me había mentalizado para el tema del *commuting* porque ya lo había hecho, digamos, durante muchos años en la época universitaria. Y esto pienso que en aquellos momentos era un planteamiento, como mínimo aquí no era demasiado ortodoxo. Y después me acuerdo que hasta salió un artículo en *La Vanguardia* sobre la gente que vivía en Girona o Figueres y hacía de *commuter* y trabajaban en Barcelona, como una cosa innovadora de hace 7, 8 o puede que 10 años”.

*i-Pere-Monells*

La crisis de la agricultura, como se comentará a continuación, se conjuga con la falta de perspectivas del sector industrial. Aunque la creación de polígonos industriales constituye una “obsesión” para algunos de los alcaldes entrevistados y, en general, es una de las

actuaciones que se extienden a lo largo de todo el territorio, es difícil prever que se asista a una consolidación industrial en los municipios estudiados. En todo el Baix Empordà, tan sólo las principales ciudades cuentan con una cierta actividad industrial consolidada y que cuenta con una larga tradición histórica, especialmente en Palamós y Palafrugell. La industria se contempla como un complemento al resto de actividades y una opción que permita romper la marcada estacionalidad que presenta la dependencia del turismo y los servicios turísticos, mejorar el nivel salarial y la estabilidad de la ocupación. Pero la actividad económica sigue en el sendero de la especialización en el sector servicios y la construcción.

“Lo que sí que he podido ver es que en los últimos años, desde el año 80-82 a ahora ha habido una transformación muy importante del mercado de trabajo. En el Baix Empordà, que es la zona que yo he trabajado más ¿no?, construcción y sector servicios. Está claro, si en todos los sitios el descenso de la población agraria ha sido importante, aquí realmente ha sido muy espectacular. La construcción (...) y aquí tenemos que incluir todo este nuevo sector de la restauración y de la rehabilitación, que aquí es tan importante, pues ocupa prácticamente casi el 50% de la población activa, (...). Y después el tema de servicios ¿no?, y dentro del sector servicios, el sector turístico. (...) Somos la comarca que tenemos más paro entre la población de mujeres mayores de 25 años, debido a la estacionalidad del sector turístico, la limpieza de apartamentos, etc.”

*Assumpta Farré- Consorci de Protecció de les Gavarres*

**Relación entre la población residente ocupada y los lugares de trabajo por profesiones. 1991 y 2001.**

1991										
	1	2	3	4	5	6	7	8	9	total
Bisbal y Torroella	0,9	1,0	1,0	0,7	0,9	1,0	1,0	1,0	1,0	1,0
1000-2000	1,1	<b>1,5</b>	1,2	<b>1,8</b>	0,9	1,0	0,8	0,9	0,9	1,0
500-1000	1,1	1,4	<b>1,5</b>	<b>1,5</b>	<b>1,8</b>	1,0	1,1	1,0	1,1	1,2
0-500	1,2	<b>3,9</b>	<b>2,2</b>	<b>2,8</b>	1,2	1,0	1,1	<b>2,3</b>	1,1	1,3
Total	1,0	1,3	1,2	1,0	1,0	1,0	1,0	1,2	1,0	1,1
2001										
	1	2	3	4	5	6	7	8	9	total
Bisbal y Torroella	1,0	1,0	1,0	0,9	1,0	1,1	1,1	1,4	1,1	1,0
1000-2000	<b>1,2</b>	<b>2,5</b>	<b>1,6</b>	<b>1,5</b>	1,0	1,0	0,9	1,0	0,9	1,1
500-1000	<b>1,6</b>	<b>1,7</b>	<b>2,0</b>	<b>2,4</b>	<b>2,2</b>	1,0	<b>1,6</b>	1,0	<b>1,6</b>	<b>1,6</b>
0-500	<b>1,5</b>	<b>3,7</b>	<b>2,4</b>	<b>1,9</b>	1,0	1,0	1,0	<b>1,5</b>	0,8	1,3
Total	1,1	1,4	1,3	1,2	1,1	1,0	1,1	1,3	1,1	1,1

- 1 Personal directivo de empresas y administración pública
- 2 Técnicos y profesionales científicos e intelectuales
- 3 Técnicos y profesionales de apoyo
- 4 Empleados administrativos
- 5 Trabajadores de los servicios y vendedores de comercio
- 6 Trabajadores cualificados de las actividades agrarias y pesqueras
- 7 Artesanos y trabajadores cualificados de la industria y la construcción
- 8 Operadores de instrumentos y maquinaria
  
- 9 Trabajadores no cualificados

**Distribución de la población residente ocupada y lugares de trabajo por profesión según tamaño del municipio. 1991 y 2001**

		<b>1991</b>									
		<b>1</b>	<b>2</b>	<b>3</b>	<b>4</b>	<b>5</b>	<b>6</b>	<b>7</b>	<b>8</b>	<b>9</b>	
Bisbal y Torroella	residentes										
	ocupados	10,7	7,9	13,1	1,5	12,3	6,0	34,3	7,9	7,8	100,0
	lugares de trabajo	11,2	7,6	13,3	2,0	12,8	5,8	33,6	7,5	7,7	100,0
1000-2000	residentes										
	ocupados	8,1	7,9	11,4	2,1	11,1	15,7	28,1	7,8	7,1	100,0
	lugares de trabajo	7,5	5,1	9,1	1,2	12,2	15,3	33,1	8,4	7,9	100,0
500-1000	residentes										
	ocupados	5,6	6,6	10,8	1,5	8,2	22,9	28,1	10,0	6,2	100,0
	lugares de trabajo	6,0	5,5	8,6	1,1	5,5	26,1	28,9	11,5	6,9	100,0
0-500	residentes										
	ocupados	5,6	8,5	10,9	2,0	6,4	31,9	20,5	8,0	6,1	100,0
	lugares de trabajo	6,0	2,8	6,4	0,9	7,1	41,9	23,2	4,5	7,1	100,0
<b>total</b>	<b>residentes</b>										
	<b>ocupados</b>	<b>9,0</b>	<b>7,8</b>	<b>12,1</b>	<b>1,6</b>	<b>10,6</b>	<b>13,5</b>	<b>30,7</b>	<b>8,2</b>	<b>7,2</b>	<b>100,0</b>
	<b>lugares de trabajo</b>	<b>9,6</b>	<b>6,5</b>	<b>11,1</b>	<b>1,6</b>	<b>10,9</b>	<b>14,2</b>	<b>32,0</b>	<b>7,4</b>	<b>7,6</b>	<b>100,0</b>
		<b>2001</b>									
		<b>1</b>	<b>2</b>	<b>3</b>	<b>4</b>	<b>5</b>	<b>6</b>	<b>7</b>	<b>8</b>	<b>9</b>	
Bisbal y Torroella	residentes										
	ocupados	10,5	7,7	10,5	9,6	16,5	3,2	23,5	8,6	9,9	100,0
	lugares de trabajo	11,3	8,1	10,5	10,9	17,2	3,1	23,0	6,4	9,6	100,0
1000-2000	residentes										
	ocupados	10,7	9,8	10,8	10,1	13,3	6,6	22,2	7,7	8,8	100,0
	lugares de trabajo	10,1	4,6	7,8	7,4	15,3	7,7	27,5	8,6	10,8	100,0
500-1000	residentes										
	ocupados	7,6	7,9	10,0	8,7	13,1	9,4	22,3	7,8	13,1	100,0
	lugares de trabajo	7,6	7,3	8,0	5,8	9,3	14,6	22,0	12,5	12,9	100,0

	residentes										
0-500	ocupados	11,6	10,7	10,4	8,9	10,3	15,5	16,8	8,9	6,9	100,0
	lugares de trabajo	10,0	3,8	5,7	6,1	13,0	20,6	21,2	8,0	11,6	100,0
	<b>residentes</b>										
<b>total</b>	<b>ocupados</b>	<b>10,4</b>	<b>8,6</b>	<b>10,5</b>	<b>9,5</b>	<b>14,7</b>	<b>6,2</b>	<b>22,2</b>	<b>8,3</b>	<b>9,7</b>	<b>100,0</b>
	<b>lugares de trabajo</b>	<b>10,6</b>	<b>6,9</b>	<b>9,2</b>	<b>9,3</b>	<b>15,7</b>	<b>6,9</b>	<b>23,6</b>	<b>7,5</b>	<b>10,3</b>	<b>100,0</b>

- 1 Personal directivo de empresas y administración pública
- 2 Técnicos y profesionales científicos e intelectuales
- 3 Técnicos y profesionales de apoyo
- 4 Empleados administrativos
- 5 Trabajadores de los servicios y vendedores de comercio
- 6 Trabajadores cualificados de las actividades agrarias y pesqueras
- 7 Artesanos y trabajadores cualificados de la industria y la construcción
- 8 Operadores de instrumentos y maquinaria
- 9 Trabajadores no cualificados

Fuente: elaboración propia a partir de censos y padrones de población

3.- La última década se ha caracterizado por una aceleración en el ritmo de desagrarización de la población activa. La evolución de la población residente ocupada en la agricultura se reduce de manera evidente y el relevo generacional está lejos de poder ser asegurado, tal como se ha contrastado en las entrevistas efectuadas. Municipios de tamaño medio, situados en la plana agrícola, como es el caso de Verges, ya cuentan con un porcentaje de agricultores, según los datos del censo de 2001, inferior al 10%. Un porcentaje seguramente inferior en la actualidad ya que ha continuado el descenso con fuerza en los últimos años. El peso de los agricultores dentro de la estructura del mercado laboral se ha reducido en cerca de un 40% en tan sólo 10 años, de 1991 a 2001. Tal descenso ha sido generalizado en todos los municipios y ha revestido una especial intensidad en aquellos por debajo de los 500 habitantes, donde la agricultura ha dejado de ser la actividad principal de la población. La desaparición de la población dedicada a la agricultura viene acompañada del progresivo envejecimiento de la misma y de la falta de relevo generacional. La agricultura, por tanto, ha dejado de ser una actividad central en el tejido económico del territorio analizado y de toda la comarca, si bien su presencia es destacable en tanto que modela el paisaje.

“Pasamos una época, la de los años ochenta hasta ahora, que ha sido natural [*se refiere al descenso del número de agricultores*], por edad, por jubilación. Antes de los años 90 hubo una eliminación brutal de gente que no se ganaba la vida o que se ganaba mejor la vida yendo a la obra, llevando un camión... (...) Dejé de trabajar mucha gente en aquella época y hasta ahora habían ido dejando de trabajar por jubilaciones. Pero ahora vuelve a haber una eliminación brutal. Una por causas naturales, que es mucho, que es la edad. Ahora se entrará en 10 años, que es la edad que tiene el payés, 50 a 55 años a 65, habrá una eliminación desastrosa porque con menos de 50, de jóvenes, hay muy poca gente (...)”  
*Unió de Pagesos (Baix Empordà)*

**Distribución de la población residente ocupada y lugares de trabajo por rama de actividad según tamaño del municipio. 1991 y 2001**

**1991**

		1	2	3	4	5	6	
Bisbal y Torroella	residentes ocupados	5,3	31,0	16,9	9,5	12,4	25,0	<b>100,0</b>
	lugares de trabajo	5,0	29,2	17,3	9,8	12,4	26,3	<b>100,0</b>
1.000-2.000	residentes ocupados	12,7	24,2	19,0	8,5	11,2	24,4	<b>100,0</b>
	lugares de trabajo	12,2	21,9	26,2	6,6	11,1	22,0	<b>100,0</b>
500-1.000	residentes ocupados	24,5	21,3	21,7	6,9	9,6	15,9	<b>100,0</b>
	lugares de trabajo	28,9	24,7	22,3	4,7	6,1	13,3	<b>100,0</b>
0-500	residentes ocupados	34,9	20,6	10,9	7,2	10,1	16,2	<b>100,0</b>
	lugares de trabajo	42,7	19,5	11,9	3,5	4,7	17,7	<b>100,0</b>
<b>total</b>	<b>residentes ocupados</b>	<b>13,4</b>	<b>27,7</b>	<b>16,4</b>	<b>8,7</b>	<b>11,4</b>	<b>22,5</b>	<b>100,0</b>
	<b>lugares de trabajo</b>	<b>14,0</b>	<b>27,5</b>	<b>17,3</b>	<b>7,9</b>	<b>10,1</b>	<b>23,3</b>	<b>100,0</b>

**2001**

Bisbal y Torroella	residentes ocupados	4,1	19,1	17,5	11,4	14,7	33,1	<b>100,0</b>
	lugares de trabajo	4,0	16,9	16,4	10,6	17,3	34,8	<b>100,0</b>
1000-2000	residentes ocupados	8,9	16,2	17,2	11,8	16,7	29,1	<b>100,0</b>
	lugares de trabajo	9,6	18,0	23,9	8,2	8,2	32,1	<b>100,0</b>
500-1000	residentes ocupados	13,7	14,6	22,4	10,6	14,9	23,8	<b>100,0</b>
	lugares de trabajo	22,5	23,3	17,2	5,3	10,3	21,4	<b>100,0</b>
0-500	residentes ocupados	20,3	16,3	13,3	11,1	15,2	23,9	<b>100,0</b>
	lugares de trabajo	27,6	19,0	15,2	4,7	4,5	28,9	<b>100,0</b>
<b>total</b>	<b>residentes ocupados</b>	<b>8,3</b>	<b>17,7</b>	<b>17,5</b>	<b>11,4</b>	<b>15,2</b>	<b>30,0</b>	<b>100,0</b>
	<b>lugares de trabajo</b>	<b>9,2</b>	<b>17,9</b>	<b>17,9</b>	<b>9,1</b>	<b>13,5</b>	<b>32,5</b>	<b>100,0</b>

- 1.- agricultura y pesca
- 2.- Industria
- 3.- Construcción
- 4.- Transportes, comunicaciones y servicios financieros y a las empresas
- 5.- Administración y servicios sanitarios y educativos
- 6.- Comercio, restauración y hostelería y otros servicios personales

Fuente: elaboración propia a partir de censos y padrones de población

4.- Tal proceso, contra lo que podría parecer, todavía no se ha visto acompañado por un abandono de los campos. El volumen de campos abandonados es relativamente reducido, y se concentra en las áreas más escarpadas, terrenos de difícil cultivo y baja producción, que tradicionalmente se han dedicado a una agricultura de secano, cerealística, incapaz de competir no sólo con las grandes producciones continentales sino con las producciones del interior de España. Algunos ejemplos claros de este abandono de tierras se encuentran en los bordes del macizo de las Gavarres y en los límites con la comarca vecina del Gironès. Pero fuera de este territorio, la agricultura subsiste con mayor o menor dificultad. La plana ampurdanesa, regada y fértil, continúa siendo un paisaje agrario por excelencia. Pero tras esta pantalla de aparente continuidad de la actividad agraria se producen interesantes procesos de cambio. En este sentido cabe plantearse la transformación que se puede experimentar en este territorio cuando se empiece a abandonar de manera masiva las peores tierras, que en este momento continúa produciendo gracias a las subvenciones europeas. Dos alternativas ya se presentan en ciertas áreas del territorio, especialmente en los límites entre el Baix Empordà y el Gironès, un lugar privilegiado por las vistas que ofrece gracias a su posición más elevada: la ocupación por parte del bosque o la conversión en urbanizaciones.

“El *boom* urbanístico esperará pero volverá a venir, en 8 o 10 años. E irán por estas zonas [se refiere a las tierras de secano, más pobres y sin perspectivas de futuro], donde el precio de la tierra será barato, podrán urbanizar muy barato. El precio de la costa ya se está acercando mucho al que hay en Barcelona. No son los mismos precios pero están avanzando... En 4 años se han duplicado los precios. Hasta ahora el precio grande de una obra era la obra ¿no?, ahora ya es más grande el terreno que la misma obra (...) Y estos sitios, ya se está haciendo, estamos viendo que se está pidiendo para edificar mucho en Bellcaire, en Garrigoles... en todos estos pueblos que estaban allí, que nadie sabía para qué estaban. Pues ahora ya salen. Proyectos de campos de golf, de casas, de urbanizaciones... Y esto irá hacia dentro, porque el coste del terreno es muy barato. Pagando el doble de la tierra se llegará a pagar 10 millones de pesetas por hectárea. Y eso para ellos es un hartón de reír. Ni el plano de la casa. Y además están entrando en pueblos que cada vez está bajando el número de habitantes porque los jóvenes se marchaban, va muriendo gente y van quedando solares”  
*Unió de Pagesos (Baix Empordà)*

a) Por una parte, el abandono de la actividad agraria ha comportado un proceso acelerado de eliminación de explotaciones agrarias y, paralelamente, un crecimiento significativo del tamaño medio de las mismas. La concentración se contempla como la única salida posible para asegurar la competitividad de las producciones y el mantenimiento del nivel de vida de los agricultores. Y es posible gracias a la mecanización de las actividades agrícolas que permite incrementar la productividad.

En el año 1982, y según los datos proporcionados por el censo agrario, todavía subsistían 2.218 explotaciones agrarias en el territorio de estudio. En el año 1999 el número de explotaciones había disminuido a más de la mitad, concretamente 1.080, con un crecimiento significativo del tamaño medio de las mismas, que en la actualidad ya se sitúa en torno a las 18,2 hectáreas por explotación frente a las 10 hectáreas por explotación en el año 1982. El descenso del número de explotaciones agrarias se ha acelerado en el último decenio y muestra una especial intensidad en el Baix Empordà, si se compara con la evolución del conjunto de Cataluña.

### **Evolución del número de explotaciones agrarias. 1982-1999**

	<b>1982-1989</b>	<b>1989-1999</b>
Total área de estudio	-14,7	-42,9
Baix Empordà	-15,4	-44,6
<b>Cataluña</b>	<b>-10,8</b>	<b>-31,5</b>

Fuente: elaboración propia a partir de censos agrarios

“De este 60% [*se refiere a los agricultores*], un 80% largo son gente que está jubilada o a punto de jubilarse. Jóvenes –hasta 40 años- que se dedican a hacer de payeses en la Tallada se podrían contar con una mano, no llegan a 5. Estos serán seguramente los que llevarán la tierra de la otra gente que la irá dejando, la arrendarán a estos. Estos serán los que de aquí 5 o 10 años llevarán todos los campos en este llano de la Tallada (...) Incluso se está haciendo el proceso parcelario, que aquí jamás se había conseguido hacer porque todo el mundo decía que mi campo es mejor que el tuyo, y no quiero que tú me des tu campo porque ese tuyo es peor que el mío. (...) Ahora en estos momentos, esta concentración parcelaria se está haciendo indirectamente. ¿Por qué? como está cogiendo los campos el mismo que los está trabajando, automáticamente ya desaparece el término y está trabajando un campo pegado al de al lado y cuando el de al lado deja de trabajarlo porque se ha jubilado o se ha muerto, pues entonces este y el otro, uno, dos, tres campos que se van juntando. Y poco a poco vas viendo que aquel campo va creciendo, que es de diferentes propietarios y que están reparcelándolo indirectamente”

*Alcalde de la Tallada d'Empordà*

b) La agricultura ampurdanesa cambia el tipo de producciones. La producción ya no se destina como antaño al consumo local, sino que entra en las complejas cadenas de comercialización nacional e internacional en la que se encuentra el conjunto de la agricultura catalana. Los cultivos de frutales en la desembocadura del Ter –quizás las producciones más competitivas de toda la comarca- se adaptan continuamente a los cambios en la demanda de los mercados y se amplía el número de variedades que se cultivan para asegurar una adecuada atención a los mercados.

La demanda no es sin embargo el único factor presente en los cambios en las producciones y en la recomposición del paisaje agrario ampurdanés. La política agraria comunitaria mediante sus subvenciones marca de manera notable el tipo de producciones. El sistema de subvenciones es clave en las actuales estrategias de supervivencia de la población agrícola que todavía subsiste en este territorio, fuera de las áreas citadas anteriormente donde el peso de la agricultura frutícola tiene una supervivencia mucho más autónoma.

- c) La valorización del paisaje humanizado del Empordà, un complejo mosaico de pueblos, bosques y paisaje agrícola, puede estar en el camino de su desaparición progresiva, tal como se ha conocido tradicionalmente. El abandono de las pequeñas parcelas donde se cultivaban los productos que aseguraban la supervivencia de la población residente se ve acompañada en la actualidad por una progresiva concentración de tierras y una especialización creciente en un número reducido de cultivos. Los valores, por tanto, que singularizaban el paisaje ampurdanés: la variedad, la fragmentación, los diferentes colores que marcaban el ritmo de las estaciones, puede convertirse en un recuerdo del pasado delante de las nuevas exigencias que impone una agricultura que necesita aumentar su competitividad para asegurar su supervivencia.

“Este mosaico de un campo de arroz, los manzanos, los melocotoneros o un girasol... eso que no lo rompan nunca. Porque es el único atractivo que tiene el Empordà (...) Si aquí, en este territorio tan pequeño, con las carreteras que hay tenemos que proyectar diez más porque sino no lo conseguimos, ¿qué queda? (...) y aquí está la cuestión”

*a-Pep-Fonteta*

- d) En estos cambios se encuentra el eco de la direccionalidad creciente que las políticas agrarias de la Unión Europea han emprendido en los últimos años y los cambios en los roles que el agricultor tiene en la actividad económica y su incidencia social. Y en que se remarcan toda una serie de actuaciones, más ligadas a la agricultura como conservación del paisaje, que llevan a reflexionar sobre la direccionalidad de un espacio agrario, del campo, como un espacio postproductivo, en que la actividad económica agraria pierde parte de su importancia frente a otros valores ligados a la preservación de unos paisajes y unas culturas, muchas veces ligadas a la identidad.

“Y entonces a nivel ya de intentar pues fijar población rural, tema agrario, forestal, etc., que es lo que me afecta más, pues también ser capaces de señalar lo que serán las nuevas líneas de políticas europeas, que serán, tendrá más el payés y el propietario forestal, el trabajo forestal, como conservadores de espacios, es decir, que la finalidad no es tanto producir más y más y más, sino que la finalidad es conservar un espacio agrario, que puede tener además como consecuencia el poder aumentar producciones que son necesarias y de futuro, como puede ser el corcho, como puede ser el arroz, las denominaciones de origen, etc. Pero quiero decir, ser capaces de asimilar todo esto tranquilamente ¿no?”

*Assumpta Fabré- Consorci de Protecció de les Gavarres*

El agricultor como jardinero, como garante en el mantenimiento de unos paisajes culturales y herederos de una historia aparece revalorizado en detrimento o en paralelo a la función productiva que se le ha atribuido.

“Tenemos que pensar que unos años atrás todo eran pueblos agrícolas ¿no? Actualmente todo se ve cultivado. De agricultura hay muy poca, hay muy poca en tanto por ciento de gente que se dedica al sector (...), pero trabajar la tierra se trabaja igualmente. Lo que pasa es que yo creo que la agricultura es un sector económicamente destrozado. Vive de las subvenciones. Antes en Vulpellac había 40 o 50 o 70 familias que vivían de la payesía y ahora puede que haya 1 o 2 (...), las tierras siempre se cultivan, pero se hará con un tractor que hace el trabajo que antes necesitaba 10 familias con mozos y trabajador y lo que quieras. Pero yo creo que la agricultura es una de las cosas que las políticas que se realizan pagará más cara. La agricultura, tú lo has dicho, todo se ve cultivado pero yo creo que el payés está al límite ya de muchas cosas y no somos conscientes (...) Todos los males vienen del payés. Si hay contaminación de las aguas subterráneas es del payés, seguramente que sí, abona mal (...) estamos hablando que la cebada vale 16 pesetas el kilo y el trigo me parece que vale 17 o 18 (...). Queremos que todo esté limpio y ordenado. Está claro, y no hacemos nada. (...) Nosotros lo que tenemos que hacer si queremos tener el Empordà y los pueblos bonitos para que continúen haciéndolo así, en vez de decir que es un payés, porque al final lo estamos pagando con unas subvenciones que vendrán de la Unión Europea, le tenemos que cambiar el nombre, tú eres nuestro jardinero. Es el jardinero de las grandes ciudades por la manía de verlo todo verde. Oye, planteémoslo así. Y que continúe cultivando el campo”

*Alcalde de Forallac*

“Yo diría que ya lo estamos siendo desde hace tiempo [*se refiere al comentario sobre el payés jardinero*] (...). A ver, los que mantenemos el paisaje somos nosotros pero lo que también me preocupa de cara a la opinión pública es que somos los malos, siempre. Ahora ha cambiado un poco, pero cuando había vertidos en un río eran payeses que habían tirado pesticidas y no sé qué (...). ¿Los payeses jardineros del paisaje?, no llegaremos a serlo nosotros, la gente lo dejará, la gente que lo deje no querrá ser jardinero. Si tiene que dejar de ser payés, se irá a otro sector que gane más dinero. Además, la gente de payés está buscada por las

empresas que tienen maquinaria. El que tiene alguna duda lo tiene muy claro (...)"  
*Unió de Pagesos (Baix Empordà)*

5.- A pesar de la situación de crecimiento del mercado de trabajo, este factor no ha aparecido mencionado como una de las motivaciones que se encuentra en la base del establecimiento de población procedente de ciudad en el territorio analizado. A partir de las entrevistas se ha detectado un elevado número de personas que trabajan en el sector servicios, y más concretamente en servicios públicos, especialmente dentro de la administración local, la sanidad y la enseñanza. En estos casos, estaríamos ante unas migraciones que revisten un carácter institucional, en el sentido de que se desarrollan dentro de una organización. Existe la posibilidad y la facilidad de cambiar de puesto de trabajo dentro de la misma organización, ya sea el sistema catalán de salud, ya sea en la red de escuelas, institutos o de los servicios administrativos municipales o comarcales, por citar tan sólo algunos casos paradigmáticos. En otros casos, el traslado residencial pasa por el mantenimiento del puesto de trabajo en el lugar de origen, normalmente Barcelona o algún municipio de su área metropolitana o, a una distancia menor, Gerona y las principales ciudades ampurdanesas de la costa sur (Sant Feliu de Guíxols, Palamós y Palafrugell) y Figueres (Alt Empordà). Un factor que en el futuro puede comportar cambios en la relación de la población con el territorio y el desarrollo de su actividad profesional dentro de estas áreas territoriales viene condicionado por la mejora de los sistemas de telecomunicación. La renovación de la red telefónica y sobretodo la implantación de la fibra óptica y las redes de ADSL se contemplan como una posibilidad por parte de los actores institucionales –en este caso ayuntamientos- y por parte de algunas de las personas entrevistadas para la potenciación del establecimiento de población y la posibilidad de evitar los desplazamientos cotidianos al lugar de trabajo. Por ahora, sin embargo, tal posibilidad parece poco desarrollada a la vista de los resultados obtenidos en el trabajo de campo.

“Esta era otra pega, que lo ideal es tener un ADSL y el ADSL hace justo un mes que lo tengo. Cuando llegué tuve que poner dos líneas para poder hablar por teléfono y estar conectado al mismo tiempo a Internet. La conexión era directa al módem de allí [*se refiere a la empresa para la que trabajaba*], no pasaba por Internet, pero aún así, no era todo lo rápido que deseaba, pero tampoco era una necesidad estar conectado todo el rato allí”

*i-Quim-Monells*

“La solución que yo veo para estos pueblos es si algún día nos llega Internet y que haya gente que haga diseño gráfico o que haga alguna cosa de este tipo, publicidad o lo que sea, que ya tenemos a alguien en el pueblo que nos ha venido de fuera y que puede trabajar desde aquí. Evidentemente alguien más vendría aquí ¿no?, y si el pueblo va creciendo pues entonces algún comercio habrá y, puede ser, llegará algún día en el que la Tallada tenga...que haya una oficina bancaria, cosa que aún no tenemos (...) habrá un poco más de vida, pero si no por el tipo de gente que hay ya puedes ver la media de los payeses (...). Sí que me preocupa el hecho este, que sean pueblos que se conviertan en pueblos dormitorio, pueblos de fin de semana. (...). Alternativas se han buscado, pero yo no lo he conseguido (...)”

*Alcalde de la Tallada d'Empordà*

6.- Estaríamos, por tanto y con todas las precauciones que adquiere una afirmación en este sentido, ante una inmigración con un impacto directo en la generación de actividad económica y puestos de trabajo escaso. Ahora bien, a nivel indirecto dicha inmigración sí que tiene y sobretodo puede tener un impacto importante en la dinámica económica de este territorio. El elevado nivel de consumo de productos y sobretodo servicios que demanda esta población incide en un crecimiento de la demanda comercial, que aunque no se satisface de manera completa dentro de los límites comarcales, sí que tiene un impacto claro, difícil sin embargo de evaluar. Pero sobretodo esta migración tiene y puede tener una incidencia notable en la demanda de toda una gama de servicios destinados al cuidado de personas y edificios y en la prestación de servicios domésticos. No es un fenómeno extraño en estos municipios la prestación de servicios de mantenimiento de casas y jardines por parte de la población masculina autóctona y de prestación de servicios de limpieza y cocina por parte de la población femenina tanto para las segundas residencias, como para la población que se establece de manera más permanente en la comarca.

“Del centro de los pueblos. La mujer de cincuenta, o de cuarenta hasta setenta años, pues que va a limpiar a casa de no sé quién. Esto quiere decir un ingreso, además de mucho intercambio. O los hombres, jardinería, mantenimiento, gente que tenía esto, quiero decir, que estaban prejubilados o que están en activo pero que muchos sábados, en verano y tal... hacen trabajos de mantenimiento de la casa”

*Assumpte Fabrè- Gerente Consorci de Protecció de Les Gavarres*

“A nivel de la gente que ha venido de fuera, también lo que veo es que participan, que se integran –bueno hay alguno que a lo mejor no participará siempre porque lógicamente todo el mundo tiene su trabajo-, pero intenta, la gente, el día de la fiesta mayor estar, el día que hay un fiesta, estar, el día que hay unas habaneras, estar. Intentan estar y además se van integrando con la gente de aquí. En definitiva, el de aquí muchas veces le cuida la casa durante toda la semana (...) En principio yo veo que hay buena integración y buena relación (...)”

*Alcalde de la Tallada d'Empordà*

“La estructura del Baix Empordà que era eminentemente agrícola cambia hacia ser más residencial. Puede que no haya grandes industrias ni probablemente pequeñas industrias, pero sí que se convertirá seguramente en una zona muy residencial y por tanto la gente se tendrá que adaptar a esta existencia de zona residencial y por tanto las profesiones que se tendrán que hacer serán estas, sobre todo las profesiones de servicios, para dar servicios a las residencias”

*Alcalde de Verges*



Diversas imágenes de la consolidada deriva de la estructura económica y laboral del área de estudio hacia los servicios turísticos. En las imágenes de la parte superior, restaurante y hotel de alto standing en Monells (18 de julio de 2004). En la parte inferior, diferentes tiendas de recuerdos, estancos, heladerías, etc. en el centro histórico de Pals (1 de agosto de 2004)

## 5.9. La incidencia social y política

Uno de los temas de mayor relieve es el proceso de cambio social que experimentan las áreas rurales. Los estudios realizados en diferentes países del norte de Europa, especialmente en el caso de Gran Bretaña, apuntan a una creciente elitización de la estructura social de estos espacios. Conceptos como el de gentrificación, de uso tan

corriente cuando se estudia la estructura social del centro de las ciudades, se aplican cada vez con mayor frecuencia a otros espacios, donde se reproducen dichos esquemas de sustitución de población. En Cataluña no existen hasta el momento estudios que permitan situar las pautas de cambio y sustitución de grupos sociales que se producen en este territorio, fuera del caso del centro de Barcelona, donde se empieza a disponer de una cierta consolidación de estudios sobre la dirección y magnitud de dicho proceso. Los datos y la información recogida en este estudio ponen sobre la pista de este cambio social, con la llegada de grupos sociales de mayor nivel profesional y con una capacidad económica superior a la media de la población autóctona. Sin embargo, algunas particularidades marcan dicho proceso en el caso del Empordà y, seguramente y por extensión, en los países mediterráneos del sur de Europa: la extensión del fenómeno de la segunda residencia y la importancia que tienen los servicios turísticos dentro de sus estructuras económicas.

1.- Los datos ofrecidos con anterioridad sobre los cambios en el mercado de trabajo, especialmente relacionados con el perfil profesional de la población que reside en este territorio, muestran un notable incremento de los ocupados dedicados a actividades vinculadas a los servicios y que cuentan con calificaciones profesionales y de estudios medias y altas. En las entrevistas asimismo se alude de forma continua a la llegada de una población con un alto poder adquisitivo que, de manera temporal o más permanente, adquiere propiedades y se instala en los municipios de la comarca. Como se ha comentado con anterioridad, ello tiene un primer efecto sobre el mercado inmobiliario. La demanda de esta población y su fuerte poder adquisitivo presionan el conjunto del mercado de la vivienda y han presionado al alza los precios de los inmuebles.

“Hombre,... puede que algo haya influido, ¡eh!. No creo que sea un factor determinante, pero estoy pensando en todo el tema de la parte de abajo, de Samaria y realmente yo creo que sí, un pequeño porcentaje sí que habrá influido. Yo creo que sí (...) La gente de Barcelona tiene una mayor capacidad adquisitiva y eso se refleja. Las casas estas valían 10 o 12 millones, después se empezó a hablar de 20 y pico, de 30 y pico, en un plazo relativamente corto, en un año y medio. Esto quiere decir que han abierto los ojos y quiere decir que estas casas se tienen que restaurar un poco para hacerlas habitables con las comodidades actuales”

*Alcalde de Pals*

“Gente del pueblo normalmente se tiene que marchar porque los precio que se están pagando son muy caros. Estos precios se están pagando a partir de gente que viene de otras comarcas, principalmente de comarcas de Barcelona y casi diríamos que es el área

metropolitana de Barcelona. Esta gente que viene de Barcelona compra casas normalmente en el interior del pueblo, se las arreglan y vienen aquí de fin de semana. En este momento la proporción yo creo que estamos bien bien de propiedad, a un 40% de propiedad de casas del núcleo antiguo de la Tallada, Tor, Canet y Maranyà. Son gente que ha venido de fuera y gente que sólo viene los fines de semana. (...) Que sí, que estamos en el Empordanet, que estamos en la zona que muchos *consellers* que han visitado el pueblo dicen que somos... vosotros nada, que aquí todos *atan los perros con longanizas*. Pero todavía el otro día al *conseller* de Agricultura, Siurana, le decía que si no nos espabilábamos, de aquí a cuatro días nos encontraríamos que aquí todo sería gente que nos viene el fin de semana y gente que nos viene de segunda residencia y que los hijos de payeses se han tenido que ir a comprar un piso a Torroella, a Figueres, a Girona y se han tenido que vender lo de su casa para poder comprar un piso fuera, y que no sé cómo lo hacen, pero hay otra gente que es capaz de pagar verdaderas millonadas por venir a comprar lo que sea por aquí. Y eso hace que te suba mucho el precio de los solares y de todo lo que hay por aquí”

*Alcalde de la Tallada d'Empordà*

Estamos ante un tema de gran importancia y escaso conocimiento en nuestro país. El estudio de casos particulares, de ciertos municipios, puede ser de gran interés para abordar las estrategias de los diferentes agentes en este proceso de transformación social y de revalorización residencial en el medio rural. Monells podría constituir un buen ejemplo de dicho proceso de decadencia-revitalización. Prácticamente fue abandonado en los años sesenta, cuando la mayor parte de la población se trasladó a los municipios próximos de Corçà y la Bisbal d'Empordà, sedes de una pujante industria de la cerámica y de los materiales de construcción. El deterioro se agudizó con la llegada de población inmigrante procedente de Andalucía, que ocupaba parte de estas casas a la espera de estabilizar y mejorar su situación económica con la perspectiva de poder acceder a comprar/alquilar una casa en la Bisbal d'Empordà. Posteriormente, la llegada de artistas, gran parte procedente del extranjero, que se instalaban en unas casas que prácticamente no valían nada revertió la situación de decadencia y abandono del pueblo, tendencia que ha continuado en la actualidad con la práctica rehabilitación de todo su parque residencial, la cual cosa lo ha situado como uno de los pueblos más apreciados y atractivos de toda la comarca, que se corresponde asimismo con el valor de sus viviendas.



---

Monells, uno de los pueblos que ha experimentado los cambios que se describen en estas páginas con más intensidad. Diferentes tomas de las calles y de la que quizás es una de las plazas más famosas y conocidas de toda Cataluña. Fotos tomadas el 18 de julio de 2004.

2.- La inmigración procedente de ciudad es una población que presenta un elevado grado de heterogeneidad en relación a su vinculación con el entorno social en el que reside. No es posible aplicar en este caso generalizaciones. En algunas entrevistas se apunta a una cierta diferenciación entre aquella población que se establece de manera definitiva y la población de *caps de setmana* (fin de semana), una denominación bastante común.

“En general la gente que viene aquí a instalarse con un modelo de adoptar esto como primera residencia, normalmente la actitud es muy abierta. Hay voluntad de participación. Eso en general. Es una pauta, no se puede generalizar, pero las tendencias son estas. Mientras el ciudadano de fin de semana o de verano es que ni se plantea el hecho de participar en la realidad local. Estás aquí pero no estás aquí. Ni conoces ni te has tomado la molestia de conocer la historia local, de saber,... Este proceso de socialización activa no se da, no sé porqué, no tienes la necesidad (...). Yo, siempre que ha sido posible, he intentado tener una actitud participativa dentro del respeto de hacerlo con perspectiva realista y con una cierta delicadeza... Sin hacer concesiones, sin hacer cosas que no me interesan. Participaré en aquello que a mí me interesa”

*i-Pere-Monells*

Pero la participación y la relación con la población que habita en este territorio difícilmente admite generalizaciones y como se apunta en las entrevistas, la situación se caracteriza por su diversidad. Otro posible factor de diferenciación, que convendría estudiar con mayor detenimiento, es dicha participación/relación social en términos de clase social. Y en este caso plantearse si la población perteneciente a clases sociales altas y medias-altas muestran una menor predisposición a establecer lazos y relaciones sociales en las comunidades/pueblos que se instalan, como se apunta en algunas entrevistas. De todas maneras, los cambios en la implicación y en la participación en la vida cotidiana de la población que llega debe ponerse en el contexto más general de la pérdida de ciertas nociones y actividades que habían caracterizado hasta hace poco la “vida de pueblo”. La pérdida del contacto social entre vecinos, la calle como espacio de convivencia o el conocimiento entre vecinos y la ayuda mutua, frente al mayor anonimato e individualismo de la “vida de ciudad”, se ha trasladado al medio rural y es en este contexto donde se produce la aparición y llegada de nueva población. El hecho de ser un territorio con una marcada especialización turística, más concentrada en el litoral obviamente pero cuya influencia se ha extendido más allá de la primera línea de la costa también ha influido en estos cambios sociales y en esta “obertura” a poblaciones diversas y a la introducción de pautas culturales y de consumo propiamente urbanas.

“En 48 años que tengo yo, encuentro que ha cambiado. La gente que somos de aquí y nos conocemos, la gente de la zona en principio son gente abierta, a mí me parece que eso también ha cambiado. Eso que decíamos hablando de la ciudad, puede que la gente cada vez esté más cerrada en casa. Es porque hay muchas más comodidades... Mi recuerdo de cuando era pequeña es que era un lugar donde los vecinos hacían mucha vida en la calle, los niños hacían mucha vida en la calle (...) siempre tenías al vecino apunto por si tenías algún problema. Esto también ha cambiado mucho (...) Económicamente, la gente vive bien, considero yo. Hasta la gente... yo ahora tengo contacto con inmigrantes porque he trabajado de maestra, les ha costado pero los que yo trato han ido encontrando trabajo, se están situando, puede que porque en la escuela donde yo trabajo no haya tantos (...)”

*a-Carme-la Bisbal*

“En Verges aún hay sentimiento de comunidad. En Verges cuando le pasa algo a un vecino, si tú estás al lado le ayudas. Si se muere alguien, funcionan aquellos códigos no escritos de que todo el mundo va al entierro. Si un día hay follón, porque hay esos enfrentamientos entre estos y los otros que no se han podido ver nunca en la vida y si se encuentran en el pueblo no se saludan. Cuando es el momento de hacer un acuerdo todo el pueblo se suma. En la procesión de Verges participa todo el pueblo. Y por ejemplo yo en Peratallada eso no lo veo. En Peratallada se monta un mercado medieval para que vaya gente, pero allá no hay nadie del pueblo. En Peratallada los vecinos por la calle se conocen pero no se saludan,... En Palau Sator puede que todavía haya alguno que trabaja de payés, que conoce a las familias. Pero buena parte de la gente vive de espaldas al ritmo... Yo

cuando digo que no, digo... comparo los ritmos de la vida, ¿no? El ritmo de aquellos códigos no escritos que antes en un pueblo como Cruïlles todo el mundo sabía lo que pasaba, se ayudaban o no se ayudaban dependiendo de las... yo creo que ahora estos ritmos se han perdido y se están perdiendo a marchas forzadas (...) Lo cual no quiere decir que no haya actividad agraria, que sí que hay pero esta actividad agraria cada vez más está en manos de unos pocos, porque son los únicos que a base de tener más campos podrán trabajar de payés. Los otros tienen su trabajo en la Bisbal, o no sé qué, pero ya no hacen de payés. Viven en el pueblo, pero no hacen de payés, ya no tienen aquellos códigos, ya no hay aquellas relaciones, etc.”

*a-Pau-Torroella*

3.- Es un territorio que se encuentra en la actualidad en una encrucijada. Su atractivo como lugar de residencia ha incrementado el establecimiento residencial de nueva población, igual que un número mayor de personas que establecen su segunda residencia, pero un crecimiento residencial sin control y sin unos límites claros puede acabar por destrozar aquel paisaje y aquella forma de vida que ha hecho del Empordà un lugar deseable para vivir. No se han detectado posturas claramente enfrentadas entre población autóctona y población inmigrante respecto al futuro modelo de crecimiento y desarrollo de este territorio: más conservacionista por parte de la población recién llegada, más expansiva por parte de la población residente de la zona, aunque en algunas entrevistas salen a relucir las dos vertientes de un debate que se plantea en la actualidad de manera casi omnipresente.

“El territorio no se ha de machacar pero tampoco es exclusividad de los que estamos aquí, a veces hablando con la gente que ha venido de Barcelona, me han hecho el comentario este de casi: bien yo ya he llegado, yo ya me he comprado la casa, ya me la he arreglado. A partir de ahora no dejéis hacer nada más, ¡eh! Hombre, digo, eso es muy egoísta ¿no? ¿Qué pasaría si hubiéramos pensado así los que vivíamos aquí? Tú tampoco estarías aquí. (...) Evidentemente la tranquilidad que tú buscas, yo también la quiero, pero tampoco tenemos que estar tan cerrados que digamos: como ya somos los que somos ya no dejamos hacer nada más ¿no?. Evidentemente tenemos que dejar crecer, no de la manera como ha crecido la primera línea”

*Alcalde de la Tallada d'Empordà*

“Aquí tenemos sugerencias, entre comillas, de gente que lleva aquí 20 o 25 años viviendo en Pals, algunos en segunda residencia y algunos que finalmente se han jubilado y se ha convertido en primera residencia y, bueno, han vivido un poco la realidad de cómo ha evolucionado el municipio. Y lo que plantean es que realmente desde la administración nos planteemos un crecimiento bastante limitado, porque... el territorio es el que es, tiene una determinada capacidad de aguante... pero es limitado. También te encuentras la parte contraria, o la parte opuesta, que el municipio tiene que crecer. Y en este momento, plantear a según quien que se tiene que parar no lo entienden o yo creo que no lo quieren entender. Quien tiene una pineda tiene la expectativa de hacer negocio. Pero esta misma gente en voz baja y en otras circunstancias te dicen que, bueno, que puede que estemos un

poco desmesurados... (...) En el debate Costa Brava casi todo el mundo coincidía, es curioso, que tanto en primera línea de costa como hacia el interior, que el crecimiento se tenía que controlar porque era impensable lo que se había estado pensando hasta ahora. Pero en cambio, lees la prensa y oyes cada semana que sale un proyecto de campo de golf con no sé cuantas viviendas asociadas, y si no es una urbanización en un pueblo donde hay 30 casas y plantean añadirle 150... cosas que realmente dices, bueno, estamos perdiendo el norte o.. puede que no vayamos bien del todo”

*Alcalde de Pals*

4.- Un elemento que se ha explorado poco en este trabajo de campo pero que demandaría una mayor atención en futuros estudios, por su importancia, es analizar con mayor grado de detalle la capacidad y acceso que diferentes grupos sociales y económicos tienen en las decisiones sobre la planificación urbanística y el desarrollo de este territorio. En relación con este elemento, sería interesante determinar el grado de implicación de la nueva población que se establece en estos municipios en la política municipal local y la direccionalidad que imprime a su actuación en estos campos. El problema en este sentido no parece plantearse en términos de una diferente actuación y perspectiva sobre el crecimiento urbanístico por parte de autóctonos y recién llegados, sino que se trata de un problema más general que tiene el conjunto de la población para poder participar en la toma de decisiones de la política local, tal como se desprende de numerosas entrevistas, tanto de las efectuadas a población autóctona como a población inmigrante. Hay constantes referencias a la situación de estancamiento/enquistamiento en que está la política municipal, en manos de unos determinados grupos de poder y en la imposibilidad de una mayor participación de la población, con independencia de su origen, en el proceso de toma de decisiones y en la orientación de dicha política.

“En estos momentos, en la Bisbal como en otros sitios, por una parte está la sociedad civil y por la otra... que son como dos mundos paralelos que, al menos la experiencia de aquí la Bisbal, que no se alimentan el uno del otro y se ayudan uno al otro sino que tienen que ir separados porque más bien parecen que van uno contra el otro ¿no?”

*i-Maria-Canapost*

5.- La presencia de la población recién llegada sin embargo sí que tiene relevancia en la vida asociativa y cultural de los pueblos. En concreto y por lo que respecta a la participación asociativa, los perfiles de algunas de las personas entrevistadas muestra una amplia vinculación con el tejido asociativo del territorio. En este caso, sin embargo, se ha de ser prudente debido a los sesgos que seguramente ha introducido la forma de contacto con las

personas entrevistadas, a través de la red cultural y municipal, tal como se comentó en el apartado metodológico.

“Yo no soy de las que piensan que nos vienen a civilizar, porque tienes el comentario aquel de que vienen los de Barcelona y nos vienen a civilizar (...) A mí me parece que es un hecho mucho más positivo que negativo. Es muy positivo porque son gente, a ver, son gente que si tú lo piensas fríamente, esta gente de Barcelona se ha planteado su modo de vida, ha visto que querían otro tipo de vida, buscaba calidad de vida y por tanto es gente que tiene unos interrogantes y que tiene unos planteamientos, y tiene unas dudas y se hace preguntas sobre cómo vive. En principio ya es gente que tiene unas inquietudes. Y normalmente esta gente se mete en asociaciones. Por ejemplo, en el grupo de mujeres, hay muchas mujeres que son de fuera, que han venido de Barcelona, de Sabadell, de Terrassa... que han venido a vivir aquí. Es gente con unas inquietudes, con... en el grupo de Defensa del Ter hay mucha gente de fuera. Es gente que nos ha aportado un punto de vista crítico y quizás no están deformados por estos ¿????? Y quizás uno que viene de fuera lo valora todo más. Me da la impresión que ellos tienen un punto de vista más crítico y que además son más combativos (...) Hay de todo pero yo conozco mucha gente que ha venido de fuera y que están metidos en grupos de estos, grupos ecologistas, grupos de defensa del territorio, en la comisión de solidaridad,... hay mucha gente de fuera. Y yo supongo que es eso, es gente que ya ellos, en el sitio donde vivían, era gente que se lo cuestionaba todo, y que era, casi todos los que hay aquí, era gente que había militado en partidos en Barcelona, incluso hablo de gente mayor... (...). Yo creo que nos aportan más riqueza”

*a-Carme-la Bisbal*

“Lo que quizás hay mucho, un día lo discutíamos en una asamblea, hay mucha gente no nacida aquí. Por ejemplo, yo no he nacido aquí, no soy ampurdanera de toda la vida. En esto nos encontrábamos con bastante gente ¿no? Que quizás han buscado..., mucha gente que ha venido a vivir aquí, por lo que implicaba, por el paisaje, etc., y ven que puede haber un cambio irreversible. Y esta gente que quizás vino voluntaria a vivir aquí por el modelo de vida que podía llevar, etc., pues esta gente es la que se está moviendo. (...) Nos encontramos con mucho caciquismo aún, mucha gente que sabe perfectamente que el corazón lo tiene con nosotros pero que, ahora hablo de casos más conflictivos (un campo de golf, una macroubanización, etc.), y aunque sabes que está en contra no se atreve por problemas de qué dirá el vecino, la familia aquella, bueno, estas cosas de los pueblos de toda la vida”

*Marta Ball-llosera, Salvem l'Empordà*

6.- La aparición de conflictos entre la población autóctona y la nueva población no ha pasado de constituir pequeños incidentes sin importancia y la utilización de unos tópicos y unos estereotipos que definen actitudes y comportamientos diferenciados. No se aprecia malestar contra la población urbana que compra viviendas en los pueblos por la situación de incremento del precio de la misma. Seguramente porque este incremento tiene un doble sentido ya que perjudica pero a la vez contribuye a revalorizar el patrimonio de las familias que viven en los mismos. Los enfrentamientos tienden a centrarse en la coexistencia de unas actividades agrarias que, en ciertos casos y ello constituye una notable paradoja, son

vistas con reticencias y quejas por parte de algunos sectores de la población urbana que se ha instalado en estos pueblos o que mantienen una segunda residencia. Pero dichos conflictos que tuvieron su máxima repercusión aproximadamente hace una década, con la llegada de nueva población y la expansión de las segundas residencias, se encuentra en la actualidad mucho más atenuado.

En definitiva, se ha pasado de pueblos de *pagés*, donde las actividades agrarias y especialmente ganaderas estaban presentes de manera clara, a pueblos en que desaparece cualquier rastro de vinculación con el campo. A pueblos *limpios*, sin ganado, immaculados y desodorizados. La progresiva desaparición de la agricultura en los últimos años ha comportado la práctica desaparición de este tipo de conflictos, especialmente en el caso de la ganadería. Actualmente sólo existen granjas de cerdo aisladas y fuera de las poblaciones. Los agricultores de la comarca han eliminado completamente la coexistencia de la actividad agrícola con la ganadera a favor de la primera debido a la fuerte dedicación que requiere esta última y los pocos beneficios que proporciona.

“Y entonces empezó a pasar aquello que pasa con gente de Barcelona, por ejemplo venían aquí, aquí no había pescadería, venía una camioneta a vender pescado, pi, pi... y ¡¡ay el de Barcelona!! Empezó a quejarse. ¡¡Oh que hemos venido aquí a reposar los fines de semana y pasa el pescadero y nos despierta!! (...) Eso quiere decir que ya los forasteros iban dominando. O por ejemplo sentían mal olor, ¡¡claro!! Los cerdos huelen mal, las vacas huelen mal. Entonces el ayuntamiento, porque los de Barcelona no tenían razón en decir que no querían vacas porque ya lo sabían (...) pero entonces ya obligaron a la gente que tenía ganado arriba en el pueblo a hacer unas ciertas reformas para que no sintieran malos olores. Como la gente que tenía estos conflictos ya estaba trabajando con los americanos y también tenían maquinaria y... La gente iba abriendo el ojo y hacía mucho dinero. Y la gente empezó a abrir un pequeño restaurante o bar (...), vieron que había mucha gente y, ay, ¿que me harían una comida? y tal... y empezaron a abrir restaurantes”

*a-Dolors-Pals*

“Sí, cuando empezaron a llegar ¿?????? familias, había malos olores, las vacas les molestaban, bueno...Los olores naturales ya se han ido yendo, las vacas también, porque han marchado los payeses. Pero entonces sí, hubo un poco de lío. Pero nunca más, y yo creo que ahora no hay ningún problema, afortunadamente. Entendieron, creo, que no tenían razón y lo dejaron estar, y aquello pasó y ya no sintieron malos olores, y si los sentían los aguantaban, porque eso también es una cosa que la gente que viene de cualquier ciudad, aunque no sea de Barcelona, sabe que *viene a payés*, y sabe que *a payés* hay ganado, hay granjas, se tiran purines por los campos, pues el día que sienten olor que no les gusta, aquello les recuerda que *están a payés*. Que por Barcelona también se sienten, de malos olores (...) Cuando empezaron a venir les parecía que aquí ellos lo tenían que llevar todo a su manera, y entonces hubo un enfrentamiento, sí, que ganamos los *foixallencs*. Pero nunca más. Se dieron cuenta que se habían equivocado, supongo, y aceptaron lo que había”

*a-Antoni-Foixà*

“De pasar de aquel pueblo de payés a un pueblo pues que no hubiesen moscas, mosquitos ni estiércol por las calles. Digamos, la lucha ha sido justamente el rechazo de los ayuntamientos, y si hablas con algún alcalde de alguno de estos núcleos posiblemente saldrá el tema, ¿no? de las denuncias, del rechazo que había por parte de la población..., de la nueva población de estos núcleos hacia las actividades tradicionales de estos núcleos. Han caído, por circunstancias pues económicas, (...), es decir, la actividad está mal vista, y eso ha provocado este movimiento de sustitución y de arreglo y de empezar a hacer estos pueblos bonitos, belenes, pues, de visita”

*Assumpta Fabré- Consorci de Protecció de les Gavarres*

7.- El otro aspecto que deviene conflictivo es el encaje entre formas de vida y concepciones del espacio diferentes. Y en este sentido se podría apuntar un elemento que ha salido en algunas entrevistas, especialmente por parte de la población autóctona, la privatización del espacio público. Un ejemplo es el vallado y cierre de los campos y de las casas. A veces espacios privados, pero no en pocos casos también se cierran accesos y caminos que la población ha utilizado de manera cotidiana. Otro elemento emblemático de esta diferente concepción del espacio y el cambio de usos es la transformación del huerto por el jardín, las plantas de huerta por el césped y la alberca por la piscina.

“Lo que está pasando es una sustitución física de los habitantes de estos pueblos alrededor de la Bisbal, en el sentido de vivienda que no quiere decir en el sentido de usos, de mantener el tejido económico, el tejido social. En el caso que a mí me ha tocado más de cerca, por una parte, la masía familiar de mi madre, situada en medio de las Gavarres, pues, ha pasado, se ha perdido en lo que es la familia y ha pasado a manos de gente de fuera, con un esquema que yo creo que se va reproduciendo y que es muy parecido a todo lo que se está produciendo en masías de las Gavarres o de los contrafuertes de las Gavarres, que es una sustitución de una actividad agraria, de una sistema más o menos productivo de poner en cultivo unos terrenos, hacia un uso totalmente lúdico, privado, como de parcela, de tranquilidad que ¿????? Con lo cual casi siempre significa el cierre de la finca, sobre todo de aquello más cercano, la casa y los alrededores. Una alteración del paisaje, con la introducción del césped (...)y la aparición de la piscina. Un micromundo que yo me quiero crear aquí para estar como en el paraíso. (...) Y con la experiencia de mis padres que estuvieron como *masovers* en esta masía, un poco en el sentido de estos primeros pobladores, estos primeros que substituyeron esta gente payesa, un poco, una familia acomodada, muy acomodada, que eso, que viene aquí y hace como su coto privado, en el sentido de que hacen lo que le parece. Abandonan toda actividad agraria, es como una parcela privada para poder hacer lo que les parezca ¿no?, sin ninguna interacción con la gente del territorio o poca interacción, sobre todo estos primeros, ahora quizás eso esté cambiando”

*a-Pau-Torroella*

“Pues son gente que no ha dudado en hacer eso, que es la masía idealizada. Fomentando el expolio de otras masías, fomentando alteraciones acuíferas, piscinas, introducción de especies vegetales que no tenían nada que ver, cerrando, vallando, alterando la fauna,

abriendo caminos, sin ningún respeto por lo que eran las fincas o los caminos públicos tradicionales, cortando caminos, provocando esto... Yendo con mi abuela, ¿¿qué han hecho aquí??!! Lo de ¿que han hecho aquí?, yo lo he oído muchísimas veces. Por aquí se ha pasado toda la vida (...)"

*a-Pau-Torroella*

“Otra cosa que enseguida hace el de Barcelona, ¡¡cerrarlo todo!!.. ¡¡Cojones!! Los problemas que tienen los ayuntamientos porque los planes generales no dejan cerrar. Y ellos buscan las mil maneras y los mil argumentos que hagan falta para cerrar las fincas. ¡¡¡A santo de qué!!! Aquí han pasado los rebaños, hemos pasado para coger espárragos e ir a mear allí donde quieras. ¡Esto no lo quieren entender! Y después se van a pasear en lo de los otros, que no hemos cerrado (...) Tú, cuando veas una finca cerrada sea la que sea, tú ves de quién es. Es que son detalles que chocan”

*a-Pep-Fonteta*



Diversos ejemplos de los cambios en la utilización de las masías y casas de estos pueblos. De izquierda a derecha y de arriba abajo: masía cerca de la Bisbal rodeada de césped y con piscina, el resto de imágenes pertenecen a diversas casas de Monells, donde se puede apreciar el cierre y protección del espacio privado que las rodea. Fotos tomadas entre el 11 y el 18 de julio de 2004.

8.- Una de las diferencias que se han constatado respecto al cambio social y la aparición de nuevos conflictos en el campo respecto a las sociedades del norte de Europa es la

población procedente de países del Tercer Mundo residentes en algunos de los municipios estudiados. El conflicto presente o futuro no se percibe respecto a la población urbana procedente de Barcelona, fuera de pequeños conflictos que ya se han comentado anteriormente, pero sí que existe una preocupación bastante extendida en el conjunto de población, independientemente de si es recién llegada o población autóctona, y también en las autoridades locales ante una población extranjera creciente. La situación se vive con mayor preocupación en la Bisbal y Torroella y su área de influencia, donde la presencia de población extranjera, fundamentalmente marroquí, es más numerosa.

“Esta es fácil [*refiriéndose a la población procedente de ciudad y de nacionalidad española*]. Si la migración es de Barcelona hacia aquí, ésta a pesar de todo es fácil. Hablamos el mismo idioma, tenemos la misma cultura, con matices la mentalidad urbana y rural, pero que cada vez quedan más diluidos. Porque esta cultura rural cada vez es más urbana ¿me entiendes?. Pero ésta a mí no me preocupa (...). La otra es la complicada, como en otros puntos del país, como pasa en el Raval. Pero aquí a proximidad del trato con la gente lo hace más delicado. En Barcelona todo es más amplio (...) Cuando la migración era un 2% era más fácil, al principio de la migración marroquí había mucha más relación entre ellos y la población del pueblo”

*a-Jaume-Pals*



## 6. Reflexiones finales

Este trabajo ha tenido como principal objetivo perfilar algunas de las características y de la incidencia de la población que se instala en un medio rural procedente de las principales ciudades de Cataluña. Se ha querido plantear un estudio que fuese más allá de la simple evaluación del impacto demográfico y que atendiese a otros elementos, más relacionados con la incidencia económica y social.

A continuación se sintetizan algunos de los principales resultados, que se han expuesto en los puntos anteriores:

1. **Sobre la incidencia en la evolución de la población.** Se ha constatado la aparición de nuevas dinámicas en la evolución de la población que presentan los municipios del área estudiada. La pérdida de población, un fenómeno prácticamente ininterrumpido desde los años cincuenta y que se profundiza en la década de los setenta y principios de los ochenta, da paso a una situación caracterizada por el crecimiento de numerosos municipios, con independencia de su tamaño. Ahora bien, y a diferencia de lo que sucede en las comarcas que conforman la Región Metropolitana de Barcelona, las mayores tasas de crecimiento en el área de estudio se concentran en la Bisbal y Torroella, las dos pequeñas ciudades que estructuran este territorio, y en los municipios de mayor población. Por debajo de los 500 habitantes la evolución es más heterogénea. Se han atenuado las pérdidas y en algunos casos hay incluso un repunte de la población, pero dentro de niveles moderados, lo cual invita a una lógica prudencia respecto a la consolidación de estas tendencias en un futuro.

El componente básico del crecimiento o de la atenuación de las pérdidas de población es el saldo migratorio. El creciente envejecimiento de la población sitúa a los municipios ante unos saldos naturales que se deterioran progresivamente, aunque el repunte actual de la fecundidad y la incidencia de la migración extranjera procedente de países pobres en algunas localidades puede variar en un futuro próximo dicha evolución.

De manera bastante generalizada, se observa una clara descompensación entre el saldo migratorio con los municipios y comarcas más próximos y en este caso especialmente la

ciudad de Gerona respecto al que estos municipios muestran con Barcelona y el resto de la Región Metropolitana. En este último caso, el saldo migratorio es positivo y con tendencia a incrementarse en los últimos años. Ello supone revertir una de las tendencias más consolidadas de estos municipios, que durante décadas han perdido población de manera constante con Barcelona y su área más próxima. Por otra parte, respecto a la migración hacia los municipios más importantes de la comarca y de las comarcas próximas, los datos muestran que todavía los municipios del Empordanet siguen manteniendo un saldo migratorio negativo. Tanto los datos como la información recogida en las entrevistas muestran la situación de expulsión de población joven de los municipios más pequeños hacia las ciudades más próximas, debido a las mayores oportunidades laborales y a la evolución del mercado residencial en este territorio, como se comentará a continuación.

No obstante esta tendencia hacia la estabilización o el crecimiento de los pequeños pueblos, la situación muestra algunos claroscuros. La marcha de población joven, el crecimiento de la segunda residencia o la falta de oportunidades laborales conducen a una pérdida de la vida y las relaciones cotidianas en los pueblos. Pueblos de postal, pueblos dormitorio o pesebres son algunas de las denominaciones que comienzan a adquirir unos pueblos que se embellecen y restauran pero en los que no se puede evitar una cierta sensación de artificialidad, lo que podríamos denominar como una cierta museización de los mismos y del territorio rural circundante. Pueblos para el disfrute de turistas y para el reposo y ocio de la población que tiene sus segundas residencias en los mismos. En el caso de que haya establecimiento de la residencia principal, esta población trabaja y realiza gran parte de su actividad cotidiana normalmente fuera de los mismos. Este es uno de los mayores retos que debe afrontar este territorio y del que es consciente su población, de acuerdo con las entrevistas efectuadas.

Como se ha comentado con anterioridad, los perfiles de la migración –inmigración y emigración- por edad muestran significativas divergencias entre los diversos municipios. El creciente saldo migratorio positivo que muestran los municipios estudiados no permite apuntar hacia un claro rejuvenecimiento de la población, si exceptuamos el caso de Torroella, que atrae en la actualidad población joven de los municipios rurales próximos y se ha convertido en un importante destino para la inmigración extranjera, principalmente marroquí. En el resto del territorio y en especial

en los municipios de menor dimensión nos encontramos ante una situación de claro envejecimiento. La aportación exterior además no es capaz de invertir estas tendencias. Es más, estamos ante una situación que puede derivar hacia un crecimiento muy destacable del envejecimiento de dichos municipios si se acrecienta su función como espacio residencial para personas jubiladas procedentes tanto del resto de Cataluña como de otros países europeos. Tal fenómeno se está dando en la actualidad con mayor intensidad en la franja costera pero la creciente valoración del paisaje y los pueblos que se sitúan en la segunda línea puede llevar a una extensión de este proceso hacia estos municipios. En la actualidad ya aparece como un problema destacado la necesidad de mejorar la atención y los servicios hacia una población que envejece con rapidez, pero a la que se le pueden sumar en un futuro próximo unos flujos significativos de población envejecida que, de forma permanente o estacional, establezcan su residencia principal o una de sus residencias en dicha área.

- 2. Sobre la incidencia económica.** La asociación agricultura-rural que se ha ido desvaneciendo en gran parte del territorio catalán, muestra también una fuerte aceleración en los últimos años en el Empordanet. Aunque nos encontramos ante un paisaje en que la actividad agraria deja todavía su impronta de manera destacable, la población que reside en este territorio abandona las actividades agrarias y el número de agricultores desciende con gran rapidez. La subsistencia de los que quedan pasa por un proceso de concentración de tierras, propias y arrendadas, que aumenta el tamaño medio de las explotaciones. A ello se han de sumar las ayudas europeas que condicionan a su vez el tipo de producciones agrarias que se extienden por los campos.

Son pocas las tierras hasta ahora abandonadas. Sólo en el caso del límite con la comarca del Gironès, donde se sitúan tierras poco fértiles y difíciles de adaptar a la creciente mecanización debido a su relieve, es posible observar esta pérdida de la actividad agraria. Su situación elevada y la creciente valorización de estos paisajes y sus pueblos las sitúa en el punto de mira de la posible construcción de nuevas residencias y/o urbanizaciones. Por el contrario, en la plana la actividad agraria se mantiene y en el caso de las tierras dedicadas a los frutales, próximas a la desembocadura del Ter, se trata de una actividad rentable, con una fuerte capacidad exportadora.

Como ya se ha comentado anteriormente, la proporción de agricultores desciende y este es un proceso que se da en el conjunto de municipios, incluso en aquellos de menor dimensión. Los servicios, especialmente ligados al turismo y el comercio, y muy especialmente la construcción, en este caso muy relacionada con la rehabilitación de viviendas, son las actividades económicas en clara expansión y que concentran una parte creciente de la población ocupada en este territorio. Pero quizás el proceso más destacable es la deriva residencial de este territorio y en especial de los municipios de menor población. La proporción de población ocupada en relación con las ocupaciones muestra un deterioro continuo y claro. Los lugares de trabajo tienden a la concentración en las dos principales ciudades, la Bisbal y Torroella así como en Gerona y el resto de pequeñas ciudades de la propia comarca y de las comarcas vecinas. Tal proceso es especialmente patente en los sectores profesionales de mayor cualificación, donde por tanto se dan los niveles de movilidad obligada residencia-trabajo de mayor intensidad.

El trabajo y la generación de puestos de trabajo por tanto no aparecen como una de las motivaciones que las personas entrevistadas mencionan y que sitúan como claves para su establecimiento en este territorio. Se trata en general de población con niveles de estudios y cualificación profesional medios y altos que establecen su residencia en estos municipios atraídos por las condiciones ambientales, la calidad de vida que proporciona un territorio donde todavía la presencia de la naturaleza, unas formas de vida menos estresantes y unos ritmos vitales más pausados son elementos que se valoran como claves para explicar esta migración. En muchos casos, se trata de población que mantiene sus ocupaciones anteriores en las ciudades de procedencia o que busca nuevas oportunidades de empleo en la red de pequeñas e intermedias ciudades que estructuran el conjunto de comarcas que se localizan al nordeste de la provincia de Gerona. En algunos casos, tan sólo implica traslados dentro de una misma institución, ya sea servicios sanitarios, educativos, bancos y cajas de ahorro, ayuntamientos, etc. El factor trabajo, por tanto, mantiene una posición secundaria como elemento causal para este tipo de migración. Seguramente el aumento de la capacidad de desplazamiento cotidiano de la población incide e incidirá en esta creciente disociación de los espacios residenciales y los espacios de trabajo, de los cuales este territorio ya es una buena muestra.

Tampoco se ha podido constatar una incidencia directa en la dinamización de la economía y el trabajo con la llegada de esta población. No se crean nuevas empresas, industrias o servicios por parte de esta población, en términos generales. Ahora bien, sí que habría que considerar su impacto indirecto. Por una parte, en las demandas de rehabilitación y adecuación del parque residencial, lo cual supone una importante demanda de trabajo para todo un conjunto de pequeñas empresas constructoras dedicadas a la rehabilitación y la construcción de viviendas en los municipios del área de estudio. La duda que se plantea en la actualidad es el alcance temporal de dicha dinamización, dada la situación de “saturación” en la rehabilitación de las viviendas en estos pueblos, ya sea para destinarlas a primera o segunda residencia. Por otra parte, se trata de una población que demanda toda una serie de servicios, normalmente de baja cualificación, tales como el cuidado y limpieza de casas, el servicio doméstico, tareas de jardinerías, pequeñas reparaciones, etc. Y para los cuales suele recurrir a la población autóctona de estos pueblos, hombres y mujeres de edad avanzada que obtienen una fuente de ingresos complementaria desempeñando estas tareas.

- 3. Sobre la incidencia social.** La llegada de esta nueva población significa una profunda transformación en la composición social de villas y pueblos del área de estudio. En este caso y a diferencia de lo que ocurre en otros países europeos hay que tener presente además el impacto de la población que instala una segunda residencia en estos pueblos. Por una parte este influjo de población tiene una incidencia positiva en cuanto está permitiendo la recuperación “física” de los pueblos, la rehabilitación de un patrimonio residencial poco valorado y en decadencia hasta hace pocos años. Como se ha apuntado anteriormente, estamos en un momento de inflexión que rompe con la dinámica de pérdida constatada de población. Un simple paseo por estos municipios permite observar claramente la recuperación, rehabilitación, reforma y cuidado con el que se mantienen en la actualidad. En este sentido, se valora especialmente por parte de la administración y la población autóctona el proceso de recuperación basado en la rehabilitación de casas de pueblo y masías, las dos tipologías de vivienda más valoradas. Pero dicha recuperación viene acompañada por un encarecimiento progresivo de la vivienda que si bien tiene un lado positivo para la población autóctona ya que ve revalorizado su patrimonio, puede incidir negativamente sobre otros sectores de la población, en este caso especialmente en la población joven de estos pueblos, que no

tiene capacidad para acceder a estas viviendas y marcha, por obligación pero también por elección, a las pequeñas ciudades del entorno. En estas ciudades es posible encontrar viviendas a precios más asequibles, más adaptadas a las necesidades de esta población, con un mejor equipamiento y en unos municipios que proporcionan un mayor nivel de servicios: comerciales, educativos, sanitarios o de ocio, por poner sólo algunos ejemplos.

Tal situación repercute en el proceso anterior de creciente envejecimiento de la población y supone un riesgo y un problema que ha aparecido en numerosas entrevistas tanto a población inmigrante, autóctona como dentro de las estructuras administrativas. Desde estas instancias se reclama por tanto que las nuevas políticas de vivienda no marginen el espacio rural, sino que lo tengan en cuenta en su especificidad y en las nuevas problemáticas que surgen, ya que la población de estos municipios debe tener la posibilidad de continuar residiendo en los mismos.

La aparición de estos procesos de cambio y sustitución dirigen nuestra atención hacia un fenómeno poco estudiado en nuestro país y que demandaría una mayor atención, como es el proceso de elitización social en el espacio rural. Y seguramente pediría la realización de casos más detallados en que se estudiase dicho proceso en un conjunto mucho más reducido de municipios, donde se trazase de manera pormenorizada la secuenciación de esta transformación. Por tanto, nos encontramos ante un espacio rural –en este caso el que se delimita en el Empordanet- en el que no sólo se aprecian tendencias hacia una especialización residencial sino que debido a su prestigio histórico y paisajístico muestra una elitización social por parte de una población que de manera permanente y de manera mucho más acusada estacionalmente fijan su o una de sus residencias en dicho territorio.

Tales cambios son susceptibles de generar conflictos y fricciones entre la población autóctona y los nuevos grupos de población que se instalan. En el trabajo de campo efectuado se ha podido constatar que tales fricciones existen y fueron más acusadas en los momentos iniciales de instalación de esta población, pero sin embargo no han pasado de constituir motivos de enfrentamiento anecdóticos, muchas veces centrados en la paradójica pervivencia de ciertas actividades agrarias en estos pueblos, y que chocaban con la población que se instalaba o tiene su segunda residencia y que hace un

uso nuevo y diferente del pueblo y del territorio. En todo caso, se tratan de conflictos presentes y potenciales que se perciben como secundarios ante la preocupación existente por el crecimiento de la población extranjera procedente de países del Tercer Mundo, especialmente marroquíes, que se instala en estos municipios y que sitúan en la actualidad la comarca del Baix Empordà como la segunda en cuanto a porcentaje de población extranjera sobre población total en Cataluña.

La creciente presencia de población de ciudad y los cambios en el modo de vida en estos pueblos deben situarse en un contexto más general: en la pérdida de las relaciones cotidianas entre las personas y de la relación de éstas con el medio, que había caracterizado la vida en el medio rural. Todavía es posible apreciar un ritmo de vida más pausado, una mayor fuerza de los lazos que ligan a la población y el conocimiento mutuo y la solidaridad que tiene la población que reside en estos pueblos. Pero la adopción de estilos de vida más urbanos, la pérdida de la preocupación por el medio, la creciente movilidad de la población o la irrupción de un turismo de masas, que condiciona en buena medida toda la economía y la actividad cotidiana de la población, son algunos de los elementos que contribuyen a transformar el modo de vida de sus habitantes y a difuminar las diferencias con el modo de vida de las ciudades.

En todo caso, sí que parece que la población procedente de ciudad puede haber tenido un efecto positivo en la dinamización organizativa, social y cultural de estos pueblos y este territorio. Se trata de una población que se ha interrogado sobre su propio modo de vida en ciudad, que muestra toda una serie de inquietudes e interrogantes sobre su vida y como quiere vivirla, y ello hace que fácilmente puedan pasar a intentar desarrollarlas y plantearlas en este nuevo territorio que constituye para ellos una elección deseada y querida. Sin embargo, otro elemento que se planteaba en un inicio en este estudio ha sido poco explorado finalmente: es el caso de la implicación política de la población de reciente instalación en las políticas municipales y su influencia en la toma de decisiones sobre el futuro de estos pueblos y, en especial y debido a la importancia que tiene este tema en la actualidad, en la planificación urbanística y el desarrollo residencial.



Fotografía tomada a las afueras de la Bisbal d'Empordà. 11 de julio de 2004

## 7. Bibliografía

- AGE (1996), *From traditional countryside to postproductivism: recent trends in rural Geography research in Britain and Spain (1er Simposium de Geógrafos Rurales Británicos y Españoles)*, AGE.
- AJENJO, M.; ARRIBAS, R.; BLANES, A.; MENDIZÁBAL, E.; MÓDENES, J.A. (1993), “La població de Catalunya, 1986-1991”, *Papers de Demografia*, 74, (monográfico).
- ALDOMÀ, I. (1999), *La crisi de la Catalunya rural. Una geografia dels desequilibris comarcals (1960-1991)*, Lleida, Pagès.
- ARRIBAS, R.; MENDIZÁBAL, E. (1991), “Nouvelles tendances de peuplement dans la Catalogne post-industrielle”, *Papers de Demografia*, 59, monográfico.
- ARROYO, M. (2001), “La contraurbanización: un debate metodológico y conceptual sobre la dinámica de las áreas metropolitanas”, *Scripta Nova. Revista Electrónica de Geografía y Ciencias Sociales*, 97.
- BACCAÏNI, B. (1996), “L'évolution récente des navettes en Île-de-France”, *L'Espace Géographique*, 1, pp. 37-52.
- BACCAÏNI, B. (1997a), “Commuting and residential strategies in the Île-de-France: Individual behaviour and spatial constraints”, *Environment and Planning A*, , pp. 1801-1829.
- BACCAÏNI, B. (1997b), “Modalités et causes de la croissance récente des communes périurbaines d'Île-de-France”, *Population*, 2, pp. 291-326.
- BAUER, G.; ROUX, J.M. (1976), *La rururbanisation ou la ville éparpillée*, Paris, Seuil.
- BEALE, C. (1975), *The revival of population growth in non-metropolitan America*, United States Department of Agriculture, Economic Research Service, ERS 605.
- BERGER, M. et al (1980), “Rururbanisation et analyse des espaces ruraux périurbains”, *L'Espace Géographique*, 4, pp. 303-313.
- BERGER, M. (1984), “Proposition pour un bilan des recherches sur les espaces ruraux périurbains”, *Cahiers de Fontenay*, 35.
- BERGER, M. (1989) “Vers de nouveaux types de rapports ville-campagnes: la production des espaces périurbains en France et dans les pays développés d'économie libérale” *Strates: matériaux pour la recherche en sciences sociales*, 4, pp. 89-106.
- BERGER, M. (1990) “A propos des choix résidentiales des périurbains: peut-on parler de stratégies territoriales?” 5, pp. 125-128. BERGER, M. (1999), “Mobilité résidentielle et navettes domicile-travail en Ile-de-France”, *Espace, Population, Sociétés*, 2, pp. 207-217.
- BERGER, M. (1996), “Trajectories in living space, employment and housing stock: The example of the Parisian metropolis in the 1980s and 1990s”, *International Journal of Urban and Regional Research*, 2, pp. 240-254. BERGER, A.; ROUZIER, J. (1977), *Ville et campagne. La fin d'un dualisme*, Paris, Economica.
- BERRY, B. (1976), “The counterurbanisation process”, *Urban Affairs Annual Review*, 11, pp. 17-30.
- BESSY-PIETRI, P.; HILAL, M.; SCHMITT, B. (2001), “Des évolution démographiques rurales contrastées liées à la proximité et aux dynamiques urbaines: les cas de la France”, *Espace, Populations, Sociétés*, 1, pp. 19-36.
- BONTRON, J.C. (1993), “La reprise démographique confirmée” en *Naissance de nouvelles campagnes*, B. KAYSER (dir), Datar/Éditions de l'Aube, pp. 23-36.
- BOURDIEU, P. (1984), *Distinction: a social critique of judgement of taste*, Londres, Routledge and Paul Kegan.
- BOYLE, P.; HALFACREE, K. (eds) (1998), *Migration into rural areas: theories and issues*, Chichester, Wiley.
- BOYLE, P.; HALFACREE, K.; ROBINSON, V. (1998), *Exploring contemporary migration*, Harlow, Longman.
- BRUN, A. (1993), “Territoires et bassins de vie” a *Naissance de nouvelles campagnes*, B. KAYSER (dir), Datar/Éditions de l'aube, pp. 51-64.
- BUNCE, M. (1994), *The countryside idyll: Anglo-American images of landscape*, Londres, Routledge.
- CABRÉ, A.; PUJADAS, I. (1984), “Tendencias demográficas recientes en Cataluña y su

repercusión territorial”, *Documents d’Anàlisi Geogràfica*, 5, pp. 3-23.

CABRÉ, A.; PUJADAS, I. (1989), “La població: immigració i explosió demogràfica” en *Història econòmica de la Catalunya contemporània*, J. NADAL i OLLER, J. MALUQUER DE MOTES, C. SUDRIÀ i TRIAY (dirs), Barcelona, Enciclopèdia Catalana, pp. 14-104.

CABRÉ, A.; PUJADAS, I. (1984), “Tendencias demogràficas recientes en Cataluña y su repercusión territorial”, *Documents d’Anàlisi Geogràfica*, 5, p. 3-23.

CAMARERO RIOJA, L.A. (1991), “Tendencias recientes y evolución de la población rural en España”, *Política y Sociedad*, 8, pp. 13-24.

CAMARERO, Luis Alfonso (1993), *Del éxodo rural y del éxodo urbano. (Ocaso y renacimiento de los asentamientos rurales en España)*, Madrid, Ministerio de Agricultura, Pesca y Alimentación.

CARDELÚS, J.; PASCUAL DE SANS, A.; SOLANA SOLANA, M. (1999), *Migracions, activitat econòmic i poblament a Espanya*, Bellaterra, Publicacions de la UAB.

CARRERA, J. M. (1998), “Evolució de la demanda en un teixit madur: escenaris de demografia i habitatge a la ciutat de Barcelona” *Papers RMB*, pp. 23-36.

CASTAÑER, M.; GUTIÉRREZ, O.; VICENTE, J. (1995), “L’evolució dels mercats de treball de Catalunya 1981-1986-1991. Una anàlisi territorial” en *Els mercats de treball de Catalunya. 1981-1986-1991*, G.A. PALACIO (coord), Barcelona, Direcció General de Planificació i Acció Territorial. Departament de Política Territorial i Obres Públiques. Generalitat de Catalunya, pp. 146-240.

CASTAÑER, M.; DONAIRE, J.A.; GUTIÉRREZ, O.; VICENTE, J. (1998), “Cohesió i centralitat, 1981-1986-1991-avanç 1996” en *Cohesió, centralitat i cohesió iterativa: àrees funcionals a Catalunya, 1981-1986-1991-avanç 1996*, G.A. PALACIO (coord), Barcelona, Direcció General d’Ordenació del Territori i Urbanisme, pp. 25-272.

CHAMPION, A.G. (ed) (1989), *Counterurbanization. (The changing pace and nature of population deconcentration)*, Londres, Edward Arnold.

CHAMPION, T.; COOMBES, M.; FOTHERINGHAM, S. (dirs) (1998), *Urban exodus*, Londres, CPRE.

CLOKE, Paul (1977), “An index of rurality for England and Wales”, *Regional Studies*, ??, pp. 31-46.

CLOKE, P. (1985), “Counterurbanisation: a rural perspective”, *Geography*, pp. 13-23.

CLOKE, P.; LITTLE, J. (1990), “*The rural state? Limits to planning in rural society*”, Oxford, Clarendon Press.

CLOKE, P.; THRIFT, N. (1990), “Class and change in rural Britain”, en *Rural restructuring (global processes and their responses)*, T. MARSDEN, P. LOWE, S. WHATMORE (eds), Londres, David Fulton, pp. 165-181.

CLOKE, P.; PHILIPS, M.; THRIFT, N. (1995), “The new middle classes and the social constructs of rural living” en *Social change and the middle class*, T. BUTLER, M. SAVAGE (eds), Londres, UCL Press, pp. 220-238.

CLOKE, P.; LITTLE, J. (1990), “*The rural state? Limits to planning in rural society*”, Oxford, Clarendon Press.

CROSS, D.F.W. (1990), *Counterurbanisation in England and Wales*, Aldershot, Avebury.

DEMATTEIS, G. (1998), “Suburbanización y periurbanización. Ciudades anglosajonas y ciudades latinas” en F.J. Monclús (ed), *La ciudad dispersa. Suburbanización y nuevas periferias*, Barcelona, CCCB, pp. 17-33.

DEZERT, B.; METTON, A.; STEINBERG, J. (1991), *La périurbanisation en France*, París.

DIRY, J.P. (1999), *Les espaces ruraux*, París, SEDES.

DURÀ, A. (1995), *Mobilitat residencial, contraurbanització i canvi en l’estructura social de Santa Coloma de Gramanet (un municipi de la primera perifèria metropolitana de Barcelona)*, Tesis doctoral, Departament de Geografia, Universitat Autònoma de Barcelona, Bellaterra (Barcelona). (document no publicat).

DURÀ, A. (1997), “Desconcentració residencial y nueva fragmentación socioespacial en la región de Barcelona: la diáspora de Santa Coloma de Gramanet”, *Anales de Geografía de la Universidad Complutense*, 17, pp. 111-129.

ESTEBÁNEZ, J., (1981), “El proceso de urbanización del medio rural madrileño” en *Estudios de*

*Geografía. Homenaje a Alfredo Aristán*, Pamplona, Diputación Foral de Navarra, pp. 151-168.

ESTÉBANEZ, José, (1988), “Los espacios rurales” a *Geografía Humana*, R. E. PUYOL, José; MENDOZA, Ricardo, Madrid, Cátedra, pp. 239-261.

FABES, R.; WORSLEY, L.; HOWARD, M. (1983), *The myth of the rural idyll*, Leicester, Child Poverty Action Group.

FARRÉ SAHÚN, X.; GARCÍA PASCUAL, F., (1998), “Los motores del cambio en los espacios rurales catalanes: las funciones residencial y turística” en *IX Coloquio de Geografía Rural*, AGE, Vitoria, pp. 85-93.

FERRÁS SEXTO, C. (1994), *Contraurbanización, suburbanización y cambio rural en la Europa Atlántica. Estudio comparado de Galicia e Irlanda c. 1970-1990*, Tesis doctoral. Universidad de Santiago de Compostela.

FERRÁS SEXTO, C. (1998a), *La contraurbanización. Fundamentos teóricos y estudio de casos en Irlanda, España y México*, Guadalajara (México) y Santiago de Compostela, Universidad de Guadalajara y Xunta de Galicia.

FERRÁS SEXTO, C. (1998b) “¿Un nuevo mundo rural postindustrial?. Aproximación teórica a los fundamentos del cambio rural-urbano”, *IX Coloquio de Geografía Rural*, Departamento de Geografía del País Vasco y Grupo de Trabajo de Geografía Rural (AGE), pp. 89-97.

FIELDING, A.J. (1982), “Counterurbanization in Western Europe”, *Progress in Planning*, 17, pp. 1-52.

FIELDING, A.J., (1986), “Counterurbanisation” a *Population geography: progress & prospects*, M. PACIONE (ed), Londres, Croom Helm, pp. 224-256.

FIELDING, A.J. (1990), “Counterurbanisation: threat or blessing?” en *Western Europe: Challenge and change*, D. PINDER (ed), Londres, Belhaven, pp. 226-239.

FIELDING, T. (1992), “Migration and social change” en A. Champion, T. Fielding (eds), *Migration processes and patterns. Volume I: Research progress and prospects*, Londres, Belhaven Press, pp. 225-247.

FIELDING, A.J. (1993), “Migration and the metropolis: an empirical and theoretical analysis of inter-regional migration to and from South-East England”, *Progress in Planning*, 2, monográfico.

FINDLAY, A.; ROGERSON, R. (1993), “Migration, places and quality of life (voting with their feet?)” en T. Champion (ed), *Population matters. The local dimension*, Londres, Paul Chapman, pp. 33-49.

FINDLAY, A. M.; SHORT, D.; STOCKDALE, A. (1999), *Migration impacts in rural England*, Northampton, The Countryside Agency.

FINDLAY, A. M.; SHORT, D.; STOCKDALE, A. (2000), “The labour-market impact of migration to rural areas”, *Applied Geography*, 20, pp. 333-348.

FINDLAY, A.M.; STOCKDALE, A.; FINDLAY, A.; SHORT, D. (2001), “Mobility as a driver of change in rural Britain: An analysis of the links between migration, commuting and travel to shop patterns”, *International Journal of Population Geography*, 7, pp. 1-15.

FORD, T.; CHAMPION, T. (2000), “Who moves into, out of and within London? (An analysis based on the 1991 census 2% sample of anonymised records)”, *Area*, 3, pp. 259-270.

FRAGUELL, R. M. (1993), *Turisme residencial i territori (la segona residència a la regió de Girona)*, Girona, L'Eix editorial.

FREY, W.H. (1988), “Migración y despoblamiento de las metrópolis: ¿reestructuración regional o renacimiento rural?”, *Estudios Territoriales*, 28, pp. 15-38. FREY, W. H; JOHNSON, K.M. (1998), "Concentrated immigration, restructuring and the 'selective' deconcentration of the United States population", en BOYLE, P.; HALFACREE, K. (eds) (1998), *Migration into rural areas: theories and issues*, Chichester, John Wiley & Son.

FREY, W.H. (1993), “The new urban revival in the United States”, *Urban Studies*, 30, pp. 741-774.

FUGUITT, G.V. (1985), “The non-metropolitan population turnaround”, *Annual Review of Sociology*, 11, pp. 259-280.

FUGUITT, G.V. (1991), “Commuting and the rural-urban hierarchy”, *Journal of Rural Studies*, 4, pp. 459-466.

GALLEN, N. et al (2002), *Housing in the European countryside. Rural pressure and policy in Western Europe*, Londres, Routledge GARCÍA BALLESTEROS, A.; POZO, E. (1991), "Changements socio-démographiques dans la frange périurbaine de Madrid", *Espace, Populations, Sociétés*, 2, pp. 309-323.

GARCÍA COLL, A.; STILLWELL, J. (1999), "Inter-provincial migration in Spain: Temporal trends in age-specific patterns", *International Journal of Population Geography*, 5, pp. 97-115.

GARCÍA PASCUAL, F. (2000), "Una aproximación a los cambios sociodemográficos que se han desarrollado en los espacios rurales españoles en la década de los noventa", *II Simposio Anglo-Español de Geografía Rural*, Valladolid, pp. 35.

GARCÍA PASCUAL, F. (coord) (2003), *La lucha contra la despoblación todavía necesaria (Políticas y estrategias sobre la despoblación de las áreas rurales en el siglo XXI)*, Zaragoza, Centro de Estudios sobre Despoblación y Desarrollo de las Áreas rurales.

GARCÍA PASCUAL, F.; LARRULL, A. (1998), "Los cambios recientes en la evolución demográfica de las áreas rurales catalanas: de la crisis al crecimiento", *Agricultura y Sociedad*, 86, pp. 33-68.

GARCÍA RAMON, D.; TULLA, T.; VALDOVINOS, N. (1995), *Geografía rural*, Madrid, Síntesis.

GARCÍA SANZ, B. (1994a), "Alcance y significado de las entidades singulares de población como concepto para cuantificar la población rural", *Revista de Estudios Agro-sociales*, 168, pp. 199-235.

GARCÍA SANZ, B. (1994b), "Nuevas claves para entender la recuperación de la sociedad rural", *Papeles de Economía Española*, 60-61, pp. 204-218.

GARCÍA SANZ, B. (1997), "Últimas tendencias de la población rural según el Padrón municipal de habitantes de 1996", *Agricultura y sociedad*, 84, pp. 279-296.

GARCÍA SANZ, B. (1999), *La sociedad rural ante el siglo XXI*, Madrid, Ministerio de Agricultura, Pesca y Alimentación.

GARCÍA SANZ, B. (2003), "¿Se acabó el éxodo rural? "Nuevas" dinámicas demográficas del mundo rural español" en F. García Pascual (coord), *La lucha contra la despoblación todavía necesaria (Políticas y estrategias sobre la despoblación de las áreas rurales en el siglo XXI)*, Zaragoza, Centro de Estudios sobre Despoblación y Desarrollo de las Áreas rurales.

GIL ALONSO, F.; PASCUAL I RUIZ, J.; SÁNCHEZ SÁNCHEZ, E.; SOLANA SOLANA, A. M. (1995), "Población, vivienda y familia en las áreas rurales de Cataluña, 1970-1991", *Papeles de Demografía*, 100, pp. 3-17.

GORTON, M.; WHITE, J., CHASTON, I. (1998), "Counturbanisation, fragmentation and the paradox of the rural idyll", en P. Boyle, K. Halfacree, *Migration into rural areas. Theories and issues*, Chichester, Wiley, pp. 215-235.

GUTIÉRREZ PUEBLA, J. (1985), "Organización funcional del espacio periurbano madrileño", *IX Coloquio de Geografía Murcia*.

HALFACREE, K.H. (1991), *The importance of spatial representations in residential migration to rural England in the 1980s (A quest for "sophisticated simplicity" in a postmodern world?)*, Tesis doctoral, Department of Geography, Lancaster University, Lancaster.

HALFACREE, K.H. (1993), "Locality and social representation: space, discourse and alternative definitions of the rural", *Journal of Rural Studies*, 1, pp. 23-37.

HALFACREE, K.H. (1994), "The importance of 'the rural' in the constitution of counterurbanization: Evidence from England in the 1980s", *Sociologia Ruralis*, 2-3, pp. 164-189.

HALFACREE, K. (1995), "Talking about rurality: social representation of the rural as expressed by residents of six English parishes", *Journal of Rural Studies*, 11, pp. 1-20.

HALFACREE, K. (1996), "Out of place in the countryside: travellers and the 'rural idyll'", *Antipode*, 29, pp. 42-72.

HALFACREE, K. (1997), "Contrasting roles for the post-productivist countryside. A postmodern perspective on counterurbanisation" en *Contested countryside cultures. Otherness, marginalisation and rurality*, P. CLOKE, J. LITTLE (eds), Londres, Routledge, pp. 70-93.

HALFACREE, K. (2001), "Going 'back-to-land' again: extending the scope of counterurbanisation", *Espace, Populations, Sociétés*, 1-2, pp. 161-170.

- HALFACREE, K.; JOHNSON, J.H. (1992), "Residential migration in late 1990 and early 1991: some results from two Gallup Surveys", *Area*, 24, pp. 13-21.
- HALLIDAY, J.; COOMBES, M. (1995), "In search of counterurbanisation: some evidence from Devon on the relationship between patterns of migration and motivation", *Journal of Rural Studies*, 4, pp. 433-446.
- HOGGART, K. (1988), "Not a definition of rural", *Area*, 20, pp. 35-40.
- HOGGART, K. (1990), "Let's do away with rural", *Journal of Rural Studies*, 6, pp. 245-257.
- HOGGART, K. (1997), "The middle classes in rural England 1971-1991", *Journal of Rural Studies*, 3, pp. 253-273.
- INDOVINA, F. (1990), "La città possibile" en *La città di fine millennio*, Firenze, Genova, Milano, Napoli, Roma, Torino, F. INDOVINA (a cargo de), Milán, Franco Angeli, pp. 11-74.
- INDOVINA, F. (1998), "Algunes consideracions sobre la 'ciutat difusa'", *Documents d'Anàlisi Geogràfica*, 33, pp. 21-32.
- INRA-INSEE (1998), *Les campagnes et leurs villes*, París, INSEE-INRA.
- JANÉ, A. (1989), *Població, habitatge i activitat industrial: característiques i dinàmica de localització a Sabadell i el seu àmbit d'influència: anàlisi demogràfica i econòmica de la població*, Sabadell, Ajuntament de Sabadell.
- JANÉ, A.; ALMIRALL, P. (1991), *L'emigració de Barcelona: causes i característiques. El mercat de l'habitatge com a incentivador de l'emigració*, Barcelona, Centre de Política de Sòl i Valoracions.
- JANÉ RENAU, A.; GARCIA ALMIRALL, M. P. (1992a), "El mercat de l'habitatge com a factor incentivador de l'emigració. El cas de Barcelona", *Barcelona Economia*, 16, IV, pp.85-93.
- JANÉ RENAU, A.; GARCIA ALMIRALL, M. P. (1992b), "L'emigració de Barcelona: causes i característiques. El mercat de l'habitatge com a factor incentivador de l'emigració", *Treballs de la Societat Catalana de Geografia*, 32, pp.133-148.
- KAYSER, B. (1972), "El espacio rural y el nuevo sistema de relaciones campo-ciudad", *Revista de Geografía*, 2, pp. 209-217.
- KAYSER, B. (1990), *La renaissance rurale. (Sociologie des campagnes du monde occidental)*, París, Armand Colin.
- KAYSER, B. (dir) (1993), *Naissance de nouvelles campagnes*, Marsella, Datar/Éditions de l'Aube.
- KAYSER, B.; BRUN, A.; CAVAILHÈS, J.; LACOMBE, P. (1994), *Pour une ruralité choisie*, DATAR-Éditions de l'Aube.
- KONTULY, T. (1998), "Contrasting the counterurbanisation experience in European nations" en BOYLE, P.; HALFACREE, K. (eds) (1998), *Migration into rural areas: theories and issues*, Chichester, John Wiley & Son.
- LEWIS, G. (2000), "Changing places in a rural world (The population turnaround in perspective)", *Geography*, 2, pp. 157-165.
- LOPEZ PALOMEQUE, F. (1996), *Revitalització de pobles deshabitats del Pirineu*, Barcelona, Generalitat de Catalunya.
- MAJORAL, R.; SÁNCHEZ, D., (1998), "Pluriactividad y postproductivismo en la Cataluña Rural" en *IX Coloquio de Geografía Rural*, Vitoria, AGE, pp. 141-150.
- MARTÍNEZ ILLA, S. (1986a) *El retorn al camp a Catalunya: els neorurals a la Garrotxa*, Tesis de Licenciatura, Departament de Geografia, Universitat Autònoma de Barcelona.
- MARTÍNEZ ILLA, S. (1986b) "El retorn al camp a Catalunya. L'exemple de la Garrotxa", *Revista de Girona*, 117, pp.67-74.
- MENDIZÁBAL, E. (1992), "Els moviments migratoris a la Regió Metropolitana de Barcelona" en *Enquesta de la Regió Metropolitana de Barcelona 1990*, M. SUBIRATS (dir), Barcelona, Institut d'Estudis Metropolitans de Barcelona.
- MENDIZÁBAL, E. (1995), "Els moviments migratoris a la Regió Metropolitana de Barcelona" en M. Subirats (dir), *Enquesta de la Regió Metropolitana de Barcelona 1990*, Barcelona, Institut d'Estudis Metropolitans de Barcelona.
- MINGAY, G.E. (ed) (1994), *The rural idyll*, Londres, Routledge.
- MÓDENES, J.A. (1992), "Nuevas herramientas para el análisis de la distribución de la población y

el poblamiento en el territorio: la Región Metropolitana de Barcelona 1981-1991”, *Papers de Demografia*, 67, pp. 1-17.

MÓDENES, J.A. (1995a), *Anàlisi geodemogràfica de les àrees de relació migratòria local a la Regió Metropolitana de Barcelona*, Memoria de Investigación Departament de Geografia, Universitat Autònoma de Barcelona, Bellaterra (Barcelona). (documento no publicado).

MÓDENES, J.A. (1995b), “Reflexiones sobre el análisis prospectivo de la movilidad residencial metropolitana” en AGE, *Habitar, vivir, prever. Actas del V Congreso de la Población Española*, Bellaterra, Departament de Geografia (UAB) y AGE, pp. 469-478.

MÓDENES, J.A. (1998), *Flujos espaciales e itinerarios biográficos. La movilidad residencial en el área de Barcelona*, Departament de Geografia (UAB). Tesis doctoral.

MÓDENES, J.A. (1999), “Residential mobility, household dynamics and location choice in Barcelona area”, *Papers de Demografia*, 166, monográfico.

MÓDENES, J.A. (2000), “Movilidad residencial y dinámica familiar de los adultos jóvenes urbanos en los 80”, *Papers de Demografia*, 170.

MÓDENES, J.A. (2001), “Habitatge i característiques socials i demogràfiques: elements per a una comprensió de la mobilitat residencial a l'àrea barcelonina”, *Papers de Demografia*, 193

MÓDENES, J. A.; PASCUAL, J. (1994) “Assaig de modelització de les migracions metropolitanes. Regió Metropolitana de Barcelona”, 1986-1990, *Papers de Demografia*, 88, monográfico.

MÓDENES, J.A.; PASCUAL, J. (1998), “Les migracions interiors a Catalunya. Intensitat, selectivitat i estructura espacial dels fluxos migratoris” en *La societat catalana*, S. GINER (dir), Barcelona, Institut de Estadística de Catalunya, pp. 201-219.

MÓDENES CABRERIZO, J.A.; PASCUAL I RUIZ, J. (1998), “Les migracions interiors a Catalunya. Intensitat, selectivitat i estructura espacial dels fluxos migratoris” en *La societat catalana*, S. GINER (dir), Barcelona, Institut de Estadística de Catalunya, pp. 201-219.

MONCLÚS, Francisco Javier (ed) (1998), *La ciudad dispersa. Suburbanización y nuevas periferias*, Barcelona, CCCB.

MURDOCH, J. (1995), “Middle-class territory? Some remarks on the use of class analysis in rural studies”, *Environment and Planning A*, vol. 27, pp. 1213-1230.

MURDOCH, J. (1998), *Counterurbanisation and the countryside: some causes and consequences of urban to rural migration*, Cardiff, Department of City and Regional Planning. Cardiff University.

NELLO, O. (1994), “L'impacte social de la reestructuració industrial a la Regió Metropolitana de Barcelona”, *Papers. Regió Metropolitana de Barcelona*, 18, pp. 65-81.

NELLO, O. (1995), “Dinàmiques territorials i mobilitat urbana a la regió metropolitana de Barcelona”, *Papers. Regió Metropolitana de Barcelona*, 24, pp. 9-37.

NELLO, O. (1998a), “Les dinàmiques metropolitanes: la difusió de la ciutat sobre el territori” en *La societat catalana*, S. GINER (dir), Barcelona, Institut de Estadística de Catalunya, pp. 307-329.

NELLO, O. (1998b), “Los confines de la ciudad sin confines. Estructura urbana y límites administrativos en la ciudad difusa” en *La ciudad dispersa*, F.J. MONCLÚS (ed), Barcelona, Centre de Cultura Contemporània de Barcelona, pp. 35-57.

NELLO, O. (2001), *Ciutat de ciutats*, Barcelona, Empúries.

NELLO, O. (dir); DURÀ, A. (coord) (1998), *L'emigració residencial del continu urbà del Barcelonès vers la resta de la Regió Metropolitana de Barcelona*, Barcelona, Consell Comarcal del Barcelonès y Institut d'Estudis Metropolitans de Barcelona.

NOGUÉ, J. (1988), “El fenómeno neorural”, *Agricultura y Sociedad*, 47, pp. 145-175.

PAHL, R.E. (1965), “Class and community in English commuter villages”, *Sociologia Ruralis*, 5, pp. 5-23.

PAHL, R.E. (1966), *Urbs in rure (The metropolitan fringe in Hertfordshire)*, Londres, London School of Economic and Political Science, Geographical Papers 2.

PASCUAL DE SANS, A.; CARDELÚS, J. (1998), “Migracions a Catalunya: entre la mobilitat i l'assentament” en *La societat catalana*, S. GINER (ed), Barcelona, Institut de Estadística de Catalunya, pp. 189-200.

- PHILIPS, Martin (1993), "Rural gentrification and the processes of class colonisation", *Journal of Rural Studies*, 2, pp. 123-140.
- PRECEDO LEDO, A., FERNÁNDEZ JUSTO, M.I; GUITIAN RIVERA, L. (1985), "El crecimiento demográfico de las periferias urbanas en España", Murcia, *IX Coloquio de Geografía*
- PUJADAS, I.; ARRIBAS, R.; MENDIZÁBAL, E.; MÓDENES, J.A.; MIRET, P. (1991), "Moviments migratoris intermunicipals a la Regió Metropolitana de Barcelona", *Papers de Demografia*, 56, (monográfico).
- PUJADAS, I.; MENDIZÁBAL, E. (1991), *La població de Catalunya 1975-1986 (De l'explosió demogràfica al creixement zero)*, Barcelona, Direcció General de Planificació Territorial. Departament de Política Territorial i Obres Públiques. Generalitat de Catalunya.
- PUJADAS, I.; GARCÍA COLL, A. (1995), "Migraciones interiores en España: tendencias recientes y perspectivas de futuro (1971-2001)", *Revista de Geografía*, 3, (monográfico).
- ROCA CLADERA, J. (1998), "¿Reducción en la formación de nuevos hogares o redistribución metropolitana de los mismos?", *Ciudad y Territorio. Estudios Territoriales*, XXX, pp. 37-56.
- SANTOS PRECIADO, José Miguel (2001), "El proceso de distribución espacial de la población en las periferias metropolitanas españolas (1960-1996)", *Anales de Geografía de la Universidad Complutense de Madrid*, 21, pp. 139-182.
- SASSEN, S. (1991), *The global city: New York, London, Tokio*, Princeton, Princeton University Press.
- SAVAGE, M., BARLOW, J. DICKENS, P, FIELDING, T. (1992), *Property, Bureaucracy and culture: Middle-class formation in contemporary Britain*, Londres, Routledge.
- SERRA, J. (1997) "Migracions metropolitanes i desconcentració demogràfica", *Revista Econòmica de Catalunya*, 33, pp.77-87.
- SMITH, D.P.; PHILLIPS, D. (2001), "Socio-cultural representations of greentrified Pennine rurality", *Journal of Rural Studies*, 17, pp. 457-469.
- STILLWELL, J.; REES, P.; DUKE-WILLIAMS, O. (1996), "Migration between NUTS Level 2 Regions in the United Kingdom" en P. Rees et al (eds), *Population migration in the European Union*, pp. 275-307.
- TORT DONADA, J. (1998) "¿Postproductivismo en la era de la postmodernidad? Unas reflexiones críticas sobre la realidad actual del medio rural en *IX Coloquio de Geografía Rural*, Vitoria, AGE, pp. 191-196.
- URRY, J. (1995), "A middle-class countryside?" en *Social change and the middle class*, T. BUTLER, M. SAVAGE (eds), Londres, UCL Press, pp. 205-219.
- VALENZUELA, M. (1976), *Urbanización y crisis rural en la Sierra de Madrid*, Madrid, IEAL.
- VERGÉS, R. (1998), "Evolució del parc d'habitatges a la RMB (o la problemàtica de la dispersió periurbana)", *Papers RMB*, 29, pp. 55-62.
- VICENTE, J.; CASTAÑER, M.; BOVER, J. (coord) (1996), *L'àrea urbana de Girona: un espai per al futur*, Girona, PROGRUP.
- WILLIAMS, A.; JOBES, P. (1990), "Economic and quality-of-life considerations in urban-rural migration", *Journal of Rural Studies*, 6, pp. 187-194.



## ANEXO A. Cuadros estadísticos. Datos sobre población y migración en Cataluña

Evolución de la población de las comarcas catalanas. Población, crecimiento absoluto y tasa de crecimiento anual acumulativa. 1975-2001

COMARCA	Población				Crecimiento absoluto			Tasa de crecimiento anual acumulativa				
	1975	1991	1996	2001	1991-1996	1996-2001	1991-2001	1975-2001	1991-1996	1996-2001	1991-2001	1975-2001
<b>Región Metropolitana de Barcelona</b>	4.017.197	4.264.422	4.228.048	4.390.390	-36.374	162.342	125.968	373.193	-1,7	7,6	2,9	3,6
<b>Barcelonès</b>	2.412.613	2.302.137	2.131.378	2.093.670	-170.759	-37.708	-208.467	-318.943	-15,3	-3,6	-9,4	-5,7
<b>Barcelona</b>	1.751.136	1.643.542	1.508.805	1.503.884	-134.737	-4.921	-139.658	-247.252	-17,0	-0,7	-8,8	-6,1
<i>más 100.000 hab (sin Barcelona)</i>	967.926	971.908	938.872	915.410	-33.036	-23.462	-56.498	-52.516	-6,9	-5,0	-6,0	-2,2
50.000-100.000	300.004	328.690	325.768	326.893	-2.922	1.125	-1.797	26.889	-1,8	0,7	-0,5	3,4
10.000-50.000	699.545	885.773	938.477	1.022.607	52.704	84.130	136.834	323.062	11,6	17,3	14,5	15,3
<i>menos de 10.000</i>	298.586	434.509	516.126	621.596	81.617	105.470	187.087	323.010	35,0	37,9	36,5	29,8
5.000-10.000	149.318	202.195	230.474	265.598	28.279	35.124	63.403	116.280	26,5	28,8	27,7	23,3
2.000-5.000	91.943	141.035	167.107	200.573	26.072	33.466	59.538	108.630	34,5	37,2	35,8	31,7
<i>menos de 2.000</i>	57.325	91.279	118.545	155.425	27.266	36.880	64.146	98.100	53,7	55,7	54,7	40,7
<b>Periferia de la RMB y comarcas litorales</b>	984.081	1.137.532	1.200.850	1.282.294	63.318	81.444	144.762	298.213	10,9	13,2	12,1	10,6
<i>más 100.000 hab</i>	100.786	110.153	112.176	113.129	2.023	953	2.976	12.343	3,6	1,7	2,7	4,6
50.000-100.000	216.406	254.264	255.069	253.073	805	-1.996	-1.191	36.667	0,6	-1,6	-0,5	6,3
10.000-50.000	208.438	260.796	266.760	282.837	5.964	16.077	22.041	74.399	4,5	11,8	8,1	12,3
<i>menos de 10.000</i>	458.451	512.319	566.845	633.255	54.526	66.410	120.936	174.804	20,4	22,4	21,4	13,0
5.000-10.000	126.231	152.577	160.160	169.546	7.583	9.386	16.969	43.315	9,7	11,5	10,6	11,9
2.000-5.000	166.053	195.805	211.263	233.445	15.458	22.182	37.640	67.392	15,3	20,2	17,7	13,7
<i>menos de 2.000</i>	166.167	163.937	195.422	230.264	31.485	34.842	66.327	64.097	35,8	33,4	34,6	13,1
<b>Comarcas de los Pirineos</b>	190.864	182.366	183.917	185.614	1.551	1.697	3.248	-5.250	1,7	1,8	1,8	-1,1
<i>más 100.000 hab</i>	0	0	0	0								
50.000-100.000	0	0	0	0								
10.000-50.000	47.201	51.952	52.597	53.335	645	738	1.383	6.134	2,5	2,8	2,6	4,9
<i>menos de 10.000</i>	143.663	130.414	131.320	132.279	906	959	1.865	-11.384	1,4	1,5	1,4	-3,3
5.000-10.000	38.643	38.924	39.313	39.489	389	176	565	846	2,0	0,9	1,4	0,9
2.000-5.000	37.497	34.441	34.023	33.466	-418	-557	-975	-4.031	-2,4	-3,3	-2,9	-4,5
<i>menos de 2.000</i>	67.523	57.049	57.984	59.324	935	1.340	2.275	-8.199	3,3	4,6	3,9	-5,2

<b>Sur e interior de Tarragona</b>	182.503	182.428	183.167	185.733	739	2.566	<b>3.305</b>	<b>3.230</b>	0,8	2,8	<b>1,8</b>	<b>0,7</b>
<i>más 100.000 hab</i>	0	0	0	0								
<i>50.000-100.000</i>	0	0	0	0								
<i>10.000-50.000</i>	60.764	63.815	64.461	65.596	646	1.135	<b>1.781</b>	<b>4.832</b>	2,0	3,5	<b>2,8</b>	<b>3,1</b>
<i>menos de 10.000</i>	121.739	115.184	115.354	116.828	170	1.474	<b>1.644</b>	<b>-4.911</b>	0,3	2,5	<b>1,4</b>	<b>-1,6</b>
<i>5.000-10.000</i>	39.109	40.071	40.028	41.804	-43	1.776	<b>1.733</b>	<b>2.695</b>	-0,2	8,7	<b>4,2</b>	<b>2,7</b>
<i>2.000-5.000</i>	37.418	36.640	37.202	38.263	562	1.061	<b>1.623</b>	<b>845</b>	3,0	5,6	<b>4,3</b>	<b>0,9</b>
<i>menos de 2,000</i>	45.212	38.473	38.124	36.761	-349	-1.363	<b>-1.712</b>	<b>-8.451</b>	-1,8	-7,3	<b>-4,5</b>	<b>-8,2</b>
<b>Pla de Lleida</b>	284.214	292.746	294.058	299.079	1.312	5.021	<b>6.333</b>	<b>14.865</b>	0,9	3,4	<b>2,1</b>	<b>2,0</b>
<i>más 100.000 hab</i>	100.872	112.093	112.035	112.199	-58	164	<b>106</b>	<b>11.327</b>	-0,1	0,3	<b>0,1</b>	<b>4,3</b>
<i>50.000-100.000</i>	0	0	0	0								
<i>10.000-50.000</i>	22.755	24.270	24.958	26.207	688	1.249	<b>1.937</b>	<b>3.452</b>	5,6	9,8	<b>7,7</b>	<b>5,7</b>
<i>menos de 10.000</i>	160.587	156.383	157.065	160.673	682	3.608	<b>4.290</b>	<b>86</b>	0,9	4,6	<b>2,7</b>	<b>0,0</b>
<i>5.000-10.000</i>	30.496	30.075	30.657	32.151	582	1.494	<b>2.076</b>	<b>1.655</b>	3,8	9,6	<b>6,7</b>	<b>2,1</b>
<i>2.000-5.000</i>	48.683	49.300	49.235	50.889	-65	1.654	<b>1.589</b>	<b>2.206</b>	-0,3	6,6	<b>3,2</b>	<b>1,8</b>
<i>menos de 2,000</i>	81.408	77.008	77.173	77.633	165	460	<b>625</b>	<b>-3.775</b>	0,4	1,2	<b>0,8</b>	<b>-1,9</b>
<b>Cataluña</b>	5.658.860	6.059.494	6.090.040	6.343.110	30.546	253.070	283.616	684.250	1,0	8,2	4,6	4,6
<i>más 100.000 hab</i>	2.920.720	2.837.696	2.671.888	2.644.622	-165.808	-27.266	<b>-193.074</b>	<b>-276.098</b>	-12,0	-2,0	<b>-7,0</b>	<b>-4,0</b>
<i>50.000-100.000</i>	516.410	582.954	580.837	579.966	-2.117	-871	<b>-2.988</b>	<b>63.556</b>	-0,7	-0,3	<b>-0,5</b>	<b>4,7</b>
<i>10.000-50.000</i>	1.038.703	1.286.606	1.347.253	1.450.582	60.647	103.329	163.976	411.879	9,3	14,9	12,1	13,4
<i>menos de 10.000</i>	1.183.026	1.348.809	1.486.710	1.664.631	137.901	177.921	315.822	481.605	19,7	22,9	21,3	13,8
<i>5.000-10.000</i>	383.797	463.842	500.632	548.588	36.790	47.956	84.746	164.791	15,4	18,5	16,9	14,4
<i>2.000-5.000</i>	381.594	457.221	498.830	556.636	41.609	57.806	99.415	175.042	17,6	22,2	19,9	15,2
<i>menos de 2,000</i>	417.635	427.746	487.248	559.407	59.502	72.159	131.661	141.772	26,4	28,0	27,2	11,8

\* clasificación de los municipios de acuerdo con la población en 1975

Fuente: Elaboración propia a partir de Instituto Nacional de Estadística y Institut d'Estadística de Catalunya (diversos años), Censos y Padrones de Población

## ANEXOS B. Guiones de entrevistas

### GUIÓN DE ENTREVISTA PARA INMIGRANTES

Nombre  
Sexo  
Edad  
Nacionalidad  
Profesión/Actividad económica  
Estado civil y situación familiar  
Localidad de residencia  
Localidad de nacimiento  
Fecha de llegada a la residencia actual

Fecha y hora de realización de la entrevista  
Lugar donde se hace la entrevista  
Duración  
Número de sesiones  
Forma de contacto  
¿Persona sola o acompañada?  
Actitud durante la entrevista

- En general, bien:
- Con entusiasmo
  - Con colaboración distante
  - Con fluidez
  - Con sintonía
  - Otras actitudes (especificar)

- En general había una actitud problemática:
- poca
  - desconfianza
  - desinterés
  - timidez
  - otras actitudes (especificar)

Persona que ha hecho la entrevista

Observaciones

### **1. Historia migratoria**

(indicar lugares donde ha vivido, fechas aproximadas y motivación del cambio)

### **2. Motivaciones cambio y residencia**

Motivaciones del cambio a la residencia actual

Participación en esta decisión de los miembros de la familia

Motivos para la elección concreta de

-esta localidad

-esta vivienda

Elección y compra de la casa

Características de la vivienda

-accesos (promoción/construcción)

-precios (evolución)

-carencias/déficits

-problemas relacionados con la localización

-incidencia de la migración sobre la disponibilidad de la vivienda

Conocimiento previo de la localidad o del área escogida para vivir

Conocimiento previo de personas en la localidad o en el área escogida para vivir

Elementos positivos y negativos en la valoración de esta decisión

Posibles perspectivas futuras de cambio de residencia

### **3. Trabajo**

Actividad económica

-localización

-modificación o no aparejada al cambio de residencia

-si hay cambio, explicar la vinculación entre cambio de residencia y cambio de trabajo

### **4. Valoración del pueblo**

-elementos paisajísticos

-elementos sociales

-elementos económicos (dinamismo o estancamiento)

-cambios que se están produciendo durante los últimos años:

-población:

-clase/grupo social o profesional

-edad

-trabajo, economía

-vida cotidiana del pueblo/comarca

-paisaje/medio ambiente/territorio

-relaciones humanas

-vivienda  
-retos/problemáticas a las que tiene que hacer frente el pueblo. Sugerencias para mejorar la situación actual de la población que vive y la del pueblo.

Explicar un caso de conflicto (si ha habido alguno)

### **5. Participación en la vida del pueblo**

- conocimiento del tejido asociativo/participación o no participación. Razones
- participación social: motivaciones y razones, actitud
- participación política
- participación en la planificación del desarrollo y futuro del pueblo
- grado de implicación en las actividades que se realizan
- problemáticas/posibles rechazos (actitudes y actividades que favorecen la convivencia entre las personas residentes en estos pueblos desde hace tiempo y los recién llegados)

Actividad/vida cotidiana (actividades que se realizan y sitios donde se hacen)

Acogida/rechazo por parte de la población que ya vivía

## GUIÓN DE ENTREVISTA PARA POBLACIÓN “AUTÓCTONA”

Nombre

Sexo

Edad

Nacionalidad

Profesión

Estudios

Localidad de residencia

Localidad de nacimiento (si procede)

Fecha y hora de realización de la entrevista

Lugar donde se hace la entrevista

Duración

Número de sesiones

Forma de contacto

¿Persona sola o acompañada?

Actitud durante la entrevista

En general, bien:

- a. Con entusiasmo
- b. Con colaboración distante
- c. Con fluidez
- d. Con sintonía
- e. Otras actitudes (especificar)

En general había una actitud problemática:

- a. poca
- b. desconfianza
- c. desinterés
- d. timidez
- e. otras actitudes (especificar)

Persona que ha hecho la entrevista

Observaciones

## 1. Historia migratoria

(indicar lugares donde ha vivido, fechas aproximadas y motivación del cambio)

-si procede hacer esta pregunta-

## 2. Valoración del pueblo

Rasgos que caracterizan al pueblo, identificación o no

-elementos paisajísticos

-elementos sociales

-elementos económicos (dinamismo o estancamiento)

-Actividades económicas: características y evolución (atención especial a la agricultura)

-Perspectivas económicas y laborales futuras

-Participación de las personas recién llegadas

-cambios que se están produciendo durante los últimos años:

-población:

-clase/grupo social o profesional

-edad

-trabajo, economía

-vida cotidiana del pueblo/comarca

-paisaje/medio ambiente/territorio

-relaciones humanas

-vivienda

-infraestructuras/servicios

Características de la población que vive

Retos/problemas a las que tiene que hacer frente el pueblo (diferencias y similitudes entre los diversos grupos sociales que lo habitan)

Sugerencias para mejorar la situación actual de la población que vive y del pueblo.

Explicar un caso de conflicto (si ha habido alguno)

## 3. Vivienda

-características

-problemáticas (evolución, precios, construcción, deficiencias...)

-incidencia de la llegada de población sobre la disponibilidad de vivienda

-formas de habitar tradicional y nuevas

## 4. Participación en la vida del pueblo

-características del tejido asociativo del pueblo/grado de participación o no participación. Razones

-participación social: motivaciones y razones, actitud

-participación política

-participación en la planificación del desarrollo y futuro del pueblo

-actitudes y actividades que favorecen la convivencia entre las personas residentes en estos pueblos desde hace tiempo y los recién llegados

Actividad/vida cotidiana (actividades que se realizan y no se realizan en el pueblo, y sitios donde se hacen)

Acogida/rechazo por parte de la población que ya vivía respecto a los recién llegados

## GUIÓN DE ENTREVISTA PARA ALCALDES Y OTRAS ORGANIZACIONES SOCIALES

Nombre

Sexo

Edad

Localidad de residencia

Localidad de nacimiento

Profesión

Partido político (en el caso de los alcaldes)

Fecha de llegada a la alcaldía/organización

Fecha de llegada a la residencia actual (si procede)

Nombre del organismo y cargo/s

Dirección postal, e-mail, página web y teléfono

Fecha y hora de realización de la entrevista

Lugar donde se hace la entrevista

Duración

Número de sesiones

Forma de contacto

¿Persona sola o acompañada?

Actitud durante la entrevista

En general, bien:

- a. con entusiasmo
- b. con colaboración distante
- c. con fluidez
- d. con sintonía
- e. otras actitudes (especificar)

En general había una actitud problemática:

- a. poca
- b. desconfianza
- c. desinterés
- d. timidez
- e. otras actitudes (especificar)

Persona que ha hecho la entrevista

Observaciones

### **1. Historia migratoria**

(indicar lugares donde ha vivido, fechas aproximadas y motivación del cambio)

-si procede hacer esta pregunta-

### **2. Características generales del organismo**

Año en que empezó su actividad

Motivaciones/Factores para decidir optar a este cargo

Características principales del ayuntamiento: presupuestos, actividad, organización, evolución de la administración, déficits y problemáticas de la estructura municipal

Líneas de actuación y problemáticas tratadas en los últimos años

### **3. Trabajo**

-actividades económicas: características y evolución (atención especial a la agricultura)

-perspectivas económicas y laborales futuras

-participación de las personas recién llegadas

-propiedad de la tierra y el capital

### **4. Vivienda**

-características

-problemáticas (evolución, precios, construcción, deficiencias...)

-incidencia de la llegada de población sobre la disponibilidad de vivienda

-formas de habitar tradicional y nuevas

### **5. Participación en la vida del pueblo**

-características del tejido asociativo del pueblo/grado de participación o no participación. Razones

-participación social: motivaciones y razones, actitud

-participación política

-participación en la planificación del desarrollo y futuro del pueblo

-actitudes y actividades que favorecen la convivencia entre las personas residentes en estos pueblos desde hace tiempo y los recién llegados

Actividad/vida cotidiana (actividades que se realizan y no se realizan en el pueblo, y sitios donde se hacen)

Acogida/rechazo por parte de la población que ya vivía respecto a los recién llegados

### **6. Valoración del pueblo**

Rasgos que caracterizan al pueblo, identificación o no

-elementos paisajísticos

-elementos sociales

-elementos económicos (dinamismo o estancamiento)

- cambios que se están produciendo durante los últimos años:
  - población:
    - clase/grupo social o profesional
    - edad
  - trabajo, economía
  - vida cotidiana del pueblo/comarca
  - paisaje/medio ambiente/territorio
  - relaciones humanas
  - vivienda
  - infraestructuras/servicios

Características de la población que vive

Retos/problemáticas a las que tiene que hacer frente el pueblo (diferencias y similitudes entre los diversos grupos sociales que lo habitan)

Sugerencias para mejorar la situación actual de la población que vive y del pueblo.

Valoración de la existencia de planificación supramunicipal

Explicar un caso de conflicto (si ha habido alguno)



## ANEXOS C. Textos originales en catalán

### 5.5.

“Jo crec que hi ha una tendència molt important, a part de les segones residències de la gent de Barcelona (...), de gent estrangera. Ja fa temps que diem que estem buscant un llibre blanc europeu, no sé si d’activitats econòmiques o de quin àmbit, que diu que tot l’arc mediterrani ha de ser segona residència pels jubilats europeus. Estem absolutament en contra. (...). Aquesta gent està comportant uns *ghettos* importantíssims, és gent que no es vol integrar, que no té cap intenció, que ja tenen una edat i que no volen fer grans esforços. Que venen aquí a gaudir del Sol i de la seva caseta, que li surt a un preu molt més barat. Crec que hi haurà una gran influència en aquest aspecte, una influència que s’està traslladant a l’interior. El litoral està absolutament *matxacat* i clar, això ara ja no agrada, vam a buscar paisatge i llocs tranquils. Estem veiem per exemple, Terrades [*en aquest cas es refereix a un poble de l’Alt Empordà*], que és un poble absolutament interior, amb una urbanització en mig d’un bosc, completament aïllat de qualsevol casc urbà, una promotora holandesa hi pretén fer 72 habitatges, més una petita zona d’apartaments, més un centre sanitari. Ens dóna la sensació de què el que pot arribar ara són urbanitzacions amb tots els serveis, a més a més amb tot el servei mèdic i sanitari per a què la gent gran pugui estar ben atesa. Ara això són uns *ghettos* totalment impressionats. (...) Ara ens parlaven de Cantallops, que és un poble molt i molt petit, en el qual es parla de fer un geriàtric per gent gran d’Europa” **De luxe?** “Sí, però que per a ells els preus d’aquí seran regalats, per nosaltres seria de luxe però per a ells són regalats. Ens fa molta por aquesta tendència, a nivell de cohesió social, territorial, etc. (...) A Palau-Savardera que té un creixement urbanístic brutal, ja s’està veient molts estrangers que venen cap aquí. Hi ha una persona que sí que està integrada, que parla català i estem intentant parlar amb ella per entendre-ho més (...). Crec que serà una migració bastant massiva, no se sap segur. (...) Sí que pot venir una migració massiva cap aquí. I si els nuclis de l’interior creixen més d’aquesta manera tornem a estar pitjor que abans. Pitjor que abans perquè fins ara els nuclis interiors s’havien mantingut, molts pobles amb gent gran, i els fills que volen quedar-se en aquests pobles, que tenen aquesta possibilitat perquè tenen cases i llavors no han de pagar ara els preus que tenen les cases (...). No sé, està difícil i realment fa falta moltes polítiques per vetllar pels que som aquí sense descartar que es pot créixer i que vingui gent de fora, però no podem crear *ghettos* d’aquestes característiques”

Marta Ball-Llosera, *Salvem l’Empordà*

“El poble que més conec, Ventalló [*en aquest cas es refereix a un poble de l’Alt Empordà*], és un poble de segones residències amb un –no sé, ara m’ho invento- amb un 70% 80% de gent molt gran, quan tota aquesta gent, si no hi ha ningú de la generalitat o del propi ajuntament que vetlli que la gent jove es quedi aquí, està fatal. Aquest any han marxat quatre parelles amb criatures i això per un petit poble de 400 habitants, 4 parelles joves que marxen amb criatures! Aquest any han concedit un nou mestre a l’escola, però l’any que ve ja no l’han aconseguit perquè han marxat tot aquells”

Marta Ball-Llosera- *Salvem l’Empordà*

### 5.6.

“Ha sigut un ritme molt més pausat. Quan vols fer una cosa aquí has d’agafar el cotxe, llavors jo el que veig és que quan agafes el cotxe sí que llavors has d’anar amunt i avall, però quan ets a casa és un altra món, en el meu cas és molt més tranquil, hi ha molt més silenci.

També no tens el neguit de dir osti!!, puc anar a la llibreria a comprar, perquè no hi pots anar. O agafes el cotxe o no hi pots anar perquè al voltant no ho tens, a llavors ja el xip canvia. A Barcelona potser tens el neguit de dir, vaig a comprar el diari, vaig a..., perquè és molt més fàcil, i com que tot és molt més a prop t'agafa la dèria, ara vaig aquí ara vaig allà, però com que aquí no. (...) A mi m'agrada per això, perquè és molt més tranquil. Barcelona és estressant perquè tens més possibilitats de fer coses més fàcilment, perquè obres la porta i ja tens, jo que sé, el súper, ho tens molt més fàcil, és com si tinguessis tendència a voler fer moltes coses perquè les tens més a mà, en canvi aquí, és molt més lent. I de què m'he hagut canviat, clar (...) per desconnectar de la feina a Barcelona te'n vas a donar un vol, aquí me'n vaig a l'hort"

*i-Laia-Foixà*

"A tota la zona, hi ha un altre ritme, sobretot ho veig per la feina que faig, que jo estava acostumat en els temes informàtics, que el que truca sempre truca desesperat i no sé què, i quan intentes dir-li que aniràs demà passat, sembla que no sé què... Jo portava aquesta inèrcia, no? i quan em truquen d'un ajuntament per dir-me no sé què i jo els hi dic, ostres, miraré de venir demà però no sé si podré perquè... et diuen ah!, no, no tranquil!!! I penses, ah!, doncs *vale*. Es prenen d'altra manera les coses (...) Si no agafes el mateix ritme que ells o et desesperes o no sé. Jo encara no l'he perdut del tot el ritme aquell accelerat, va amb mi... La meua feina,estic molt a gust en aquest sentit. Podria dir que a nivell d'estrès, zero, no?"

*i-Quim-Monells*

"Allà hi ha *algo* que aquí no hi és. És com voler agafar una mica de tot. Aquí tens la pau, trobes... si vas més endintre teu, et trobes molt més a tu. M'encanta un dia anar a la platja i m'estic caminant per la platja quan no és a l'estiu, que està ple de gent, que no pots ni caminar, tu agafes un dia d'hivern i *bueno* les postes de sol, l'aire que respires. Et fas molt més sensible a tot. Percebeixes molt més el que és la vida. Allà amb el ritme que hi ha no pots entrar dintre. Tens que estar fora, pendent de mil històries"

*i-Alicia-Pals*

"Coneixia una miqueta aquesta zona i m'atreia perquè la trobava molt maca. I Girona és com molt..., jo tinc la idea de què és un lloc molt maco, no? però no la coneixia pràcticament. Va ser una mica venir a l'aventura totalment (..) els motius eren voler fer un canvi, un canvi de vida, una zona més tranquil.la era el meu objectiu, amb un altre ritme de vida diferent al de la ciutat. Potser també havia un canvi ideològic darrera. La meua idea era això... buscar més.... com la tranquil.litat, per dir-ho d'una manera, de l'entorn, no?. Jo penso que amb el ritme de vida de la ciutat pots arribar a situacions de molt d'estrès (..)"

*i-Anna-Corçà*

"Jo vaig tenir un *susto* de salut greu, 7-8 anys abans, i això t'ajuda sempre a fer una reflexió i intentés buscar *algo* una mica més tranquil que *lo* que és l'entorn urbà d'una gran capital com és Barcelona. (...) I, entens?, allò anem a variar un entorn urbà, [...] on perds molt temps en transport, i anem a buscar un entorn més tranquil. En quant a mi va ser molt fàcil. Jo treballa a X i clar, jo, fora de Barcelona sempre és una mica més senzill que a la inversa, que està molt saturat. I llavors vaig plantejar-ho (...) em van donar moltes facilitats. Ella treballava a la X i aquí li va costar quasi un any però va entrar com a comissió de servei a la Y. (...). Les feines, que és un tema clau per fer un canvi, doncs és clar tots dos ho van tenir arreglat i va ser fàcil un canvi. I aquí va començar l'aventura"

*i-Joan-Torroella de Montgrí*

“Ara, a mi m’encanta el paisatge!, o sigui la natura m’agrada moltíssim. M’hi trobo molt i molt bé, o sigui a mi m’agrada molt on estic. (...) per mi és la mirada llarga, la cosa aquesta de mirar el paisatge i veure cap llarg. (...) No és allò de vius al camp i algo més. I Canapost que és una cosa superbucòlica i encantadora, a nivell de paisatge és fantàstic. A nivell de serveis no en tens. Tots els serveis vens aquí a la Bisbal, que això també penso que és una mancança, no?”

*i-Maria-Canapost*

“És complicat però diguem-ne de la meva zona, entre cometes, des de Foixà fins a Torroella, fins a Peratallada i Begur, és una zona de poblets petits, aïllats que es veuen entre ells, que es comuniquen, que la gent es coneixen entre ells, que és fàcil –a excepció de la temporada d’estiu- la comunicació entre els pobles però que te permet una tranquil·litat absoluta de poder passejar, de poder estar llegint sense cap mena de soroll darrera. Hi ha un paisatge que no te tapa absolutament altres estructures arquitectòniques, com passa a altres zones a la costa. I tens una placidesa de paisatge, d’horitzó. És a dir, que tens una sensació de pau, de tranquil·litat, amb aquestes ondulacions de boscos, de camps, de colors, i que t’emplena, lògicament, si tu saps captar això.”

*a-Marcel-Foixà*

“La gent va envellint. Hi ha una població que viu allà amb uns percentatges altíssims d’edat. Quan desaparegui això jo penso que serà de segona residència. Segona o primera residència, ja parlarem de gent que vindrà a viure aquí però que no treballarà. No viurà dels productes de la terra, sinó que podrà venir i instal·lar-se un escriptor, un periodista... amb la tècnica de l’internet, amb tots els mitjans que hi hagi i comunicar-se perquè és ben comunicat amb el tren, amb la carretera, amb l’aeroport. És una zona privilegiada, però en certa manera serà una zona de luxe per treballar, si es conserva el paisatge. Si es degrada aquesta paisatge, molta gent abans d’instal·lar-se aquí s’ho pensarà dos vegades. (...)”

*a-Marcel-Foixà*

“Veus que era un lloc eminentment rural i que està cada vegada *siguent-bo* menys, no?. És un lloc potser més bonic paisatgísticament i llavors és més la imatge, és el turisme rural, que s’està construint molta segona residència. A nivell de carreteres també veus que si s’amplien, que si les variants, tot això. Es va convertint més en una qüestió de serveis, no? et dóna la sensació. I el rural, potser serà –encara n’hi ha- però potser serà l’anècdota, no? mantindrem uns quants perquè el paisatge continuï sent bonic, però *vaja*, hi veus problemes. Hi ha tot el tema de les granges de porcs (...) que sembla que es frena una mica, com una industrialització també. O es planten camps perquè se subvencionen, però ja deixa de ser aquella societat rural per ser una altra cosa. Queden pocs pagesos i els pocs que queden han de fer aquestes ... han de buscar-se la vida de la manera que sigui, o amb una subvenció, o posant una granja que ve d’una inversió holandesa, que posen la granja aquí i ells l’únic que fan és engreixar-los”

*i-Maria-Canapost*

“És molt rural [*referint-se a l’Empordà*] però és mixt, avui per avui. I l’entorn rural ha de ser un complement de l’altre entorn, de l’entorn turístic i de l’entorn immobiliari, que és el que avui domina a l’Empordà, diguéssim (...). El complement d’un entorn turístic ha de ser aquest entorn rural, ben conservat, maco, amb pagesos, amb un territori que es vegi *cuidat*, que sigui bonic de veure i elegant de veure, no? Que cada cosa estigui al seu lloc. Que les indústries estiguin on han d’estar, un territori ordenat que potser és el que més li falta en aquests moments a l’Empordà. Fer una mica d’endreça .. (...). I veure que tenim un territori

molt ordenat i que si algú ha contribuït a què estigues així durant tots aquests anys, doncs han sigut els pagesos”

*Unió de Pagesos- Alt Empordà*

“A nivell social, jo trobo que l’Empordà és molt complicat socialment. La gent és molt oberta, tu vas a una botiga i la gent és molt més amable que potser a Barcelona. I potser ja entrant en el que és la dinàmica social d’aquí, jo penso que és complicat, conèixer ben bé la gent d’aquí. Superficialment és oberta, però llavors si vols aprofundir una miqueta tampoc és tan senzill, no? Jo penso que aquí tenen molt el prejudici de *lo* que és la gent de Barcelona, potser amb raó. Que la gent de Barcelona *pues aquí* ha vingut una mica a comprar tot el que són les segones residències, gent que les té a la costa o a pobles com Monells, que veus que pertany la meitat o més a gent de Barcelona. Tampoc se molt bé quins prejudicis tenen, però ho notes,... on van aquests xaves?”

*i-Anna-Corçà*

“En principi és el lloc que porto més temps. La idea es que ja em vaig empadronar. En el moment que vaig decidir quedar-me em va costar molt, però vaig decidir que necessitava arrelar-me ja d’una vegada, no? I que realment aquí, a Pals, estava bé. Jo tinc la meva família a Barcelona, els meus pares, el meu germà. Aquí tinc moltes bones combinacions. He conegut moltíssima gent, tots de fora. La gent del poble és molt agradable, però els amic que hi fet són una irlandesa, el seu home que és de Castelló, una dona xilena i el seu home alemany. Són gent més de fora que d’aquí, en realitat, els amics ... I he anat fent un grup de gent”

*i-Alicia-Pals*

“Jo sempre dic que fem vida de comarca, o sigui jo puc viure a Canapost, que visc al mig del camp, perquè al voltant hi ha la Bisbal, després hi ha Girona, tinc Palafrugell, tinc Torroella i puc fer ... jo no sóc tan rural o no m’agrada tant l’àmbit rural com li pot agradar al meu home. (...) Però m’agrada molt perquè tinc molt fàcil anar a teatre a Palafrugell, anar a un concert a Torroella, em puc anar al cine a Girona. No és només l’àmbit rural. Tot i que en *disfruto* ara. He estat 15 dies de formació a Barcelona, i m’agrada, eh!, m’agrada. La meva filla viu a Barcelona en aquests moments i et dius, aprofita que tens curset doncs per fer uns dies de ciutat, però vaja acabava esgotada, esgotada; els estímuls, els sorolls. No hi estàs fet per anar cada dia en metro. Primer dius va! uns dies de ciutat, així trenques el ritme i tal... però ho veus que és un altre ritme de vida, no?”

*i-Maria-Canapost*

“A més jo diria que l’Empordanet i l’Empordà no només té qualitat de vida sinó que té una cosa més important, que té prestigi de qualitat de vida. Moltes vegades és més *lo* que es diu que la realitat en sí (...) Tant és així que molta gent de Barcelona de classe mitja i classe alta no et dirà mai que tenen una casa a la Costa Brava, sempre diran que tenen una casa a l’Empordà, quan el focus d’atracció ha sigut la Costa Brava evidentment, no?”

*a-Pau-Torroella*

“Els hi hem fet creure des de les ciutats que són *l’hòstia* i que són boníssims i que viuen en el millor lloc del món. És un gran lloc per viure, no hauria vingut si no m’agradés. Però és indiscutible que hi ha molts llocs macos i que el rovell de l’ou no és només l’Empordà. Però hi ha molts que s’ho pensen (...) La culpa ve de nosaltres, els *xaves*, que els hi fem creure. S’ho creuen, però tampoc és culpa d’ells. Fa 30 anys que no fem més que repetir-los això i lo més *pijo* del món ha vingut aquí de Barcelona. Jo penso que quan rasques pràcticament tothom és igual a qualsevol lloc”

*i-Joan-Torroella de Montgrí*

“Si primer s’han valorat aquells que tenien, a nivell històric, un patrimoni més rellevant: Pals, Peratallada, Cruïlles, etc., doncs ara ja va afectant al que són tots els nuclis, perquè tots tenen coses molt rellevants, no? sobretot quan es comencen a rentar la cara, no? pensades justament perquè siguin *bombonets*, no? Llavors, per tant, va afectant, jo penso, arreu. No és una problemàtica dels nuclis de Les Gavarres, jo entenc que és una problemàtica a nivell de l’Empordà, de l’Empordà i...no sé, i Pla de l’Estany també, i tots els nuclis del Pla de l’Estany. El que passa és que aquests tenen al darrera una promoció, els del Baix Empordà, una promoció, vull dir, no sé, un reconeixement i una publicitat que potser no tenen altres, no?”

*Assumpta Fabré- Consorci de Protecció de les Gavarres*

“I estàs vivint en un lloc que a l’estiu estàs tot el dia sentint ‘oh, què maco’, per dir-lo d’alguna manera, en el carrer estàs sentint que la gent es tira de les piscines, mentre no hi ha cap equipament públic, municipal, encara que sigui ajuntant-se municipis. És a dir, estàs vivint un luxe que tu no tens, no? I que a més a més no tens la possibilitat de tenir-ho perquè tens aquesta cosa de què ells són municipis petits, falten recursos, no hi ha terreny...”

*Assumpta Fabré- Consorci de Protecció de les Gavarres*

## 5.7

“Quatre pedres. Només el fet de tenir una mica de pedra i una mica de caràcter així, rural, entre cometes, pues ja la cosa era *bueno*, una exageració, no?” (*el seu marit va treballar en una immobiliària*)

*i-Maria-Canapost*

“Ja en aquella època era una cosa que jo també em vaig fixar, vaig valorar-ho, perquè ja passava en les altres poblacions aquestes de més prestigi, de més culte. A mi *lo* que em molestava una mica era, o sigui, buscar un lloc d’aquests que no fos, que no tingués una gran presència, una gran anomenada, no? És clar, tots els requisits que jo volia, o pretenia trobar, resulta que eren a Fonteta, és a dir, un poble que no tenia cap prestigi medieval, no tenia pedra picada, no tenia restaurants, no tenia antiquaris, no tenia tota aquesta cosa que fa que a l’estiu, tal. O sigui, l’exemple contrari seria Peratallada, que forma part del nostre municipi, amb aquest nom tan estrambòtic que se li va posar a final del franquisme. I no cal dir Pals.”

*i-Miquel-Fonteta*

“A la fase posterior ja no, són aquesta gent que per les raons que siguin estan *agobiats* o per la mateixa posta en valor que ha tingut el Baix Empordà, que és el que jo conec, doncs queda bé arribar amb el Mercedes o el BMW i anar al mas. Compren el mas, el transformen, el fas de pedra. És com un imaginari que no és la realitat, però la gent s’ha fet aquest imaginari de la masia a l’Empordà.”

*a-Pau-Torroella*

“Havien moltes cases molt velles, que feien una mica de pena. Això era molt decrepít. Només es trobaven cases velles, cases tancades. Però ja en aquell moment era obligat tenir-ho net, recollit i bé. Però abans era... és que Pals antigament era un poble molt poble. Va ser després, es va començar a fer arròs a principis de segle XX, uns quants que varen

fracassar, i els mosquits i la malària i tota aquesta casa. Després aquests Coll que tenien molts diners ja van començar a ruixar (...). Als anys setanta es va arreglar tota la vil·la. (...) Si són masos antics, s'ho venen. Això sense cap dubte perquè valen una *millonada* i llavors tenen per fer-se una casa i encara els n'hi sobren. Perquè aquestes cases... aquí a Pals es paguen un ull i una orella de mico. *Lo* vell és *lo* apreciat. Com més vell, millor.”

*a-Dolors-Pals*

“Un dels problemes gravíssims que tenim és l'habitatge. Una persona jove que inicia el seu projecte de vida s'ha d'embarcar en tot el tema de l'habitatge. Aquí en aquests moments és difícilíssim” ***Per què?, no hi ha oferta o per preu?*** “Primer, perquè hi ha poquíssima oferta i l'oferta que hi ha és desmesurada (...) La gent que marxa, jo crec que un altíssim percentatge marxen obligats per això. I sí que és una de les demandes que tenim, el tema de promoció de l'habitatge social”

*Alcalde de Pals*

“En canvi Torroella està creixent amb un tipus de gent, que és la gent que està marxant d'aquests pobles petits. Joves que s'estan casant, estan venint a la Bisbal, a Palafrugell, a Ullà, a Verges... Estan venint aquí perquè tenen la majoria dels serveis. Un o dos d'ells, de la parella, està treballant en aquí. (...) Tenen la feina en aquí o als voltants. Però és gent d'aquí, de pobles veïns, que en comptes de casar-se i viure a Belcaire o a Gualta, pren la decisió de viure aquí.”

*Unió de Pagesos- Baix Empordà*

“El que hi hagut ha sigut gent de Barcelona adinerada que ha anat a comprar les cases antigues, vaja, es busquen a preu d'or. Cases velles i antigues en nuclis antics de petits pobles es venen a preus d'or” ***També passa a Torroella?*** “En el nucli antic també ha passat. Hi hagut gent de Barcelona que s'ha retirat o bé a buscar una casa en un poble més tranquil, però tenim un xic de tot i sí, sí, en part ha provocat un augment del preu de la vivenda.”

*Alcalde de Torroella de Montgrí*

“Des de Vulpellac o des de Peratallada segurament és més fàcil trobar *habitatge* a la Bisbal, primera per preu i per altra raó fonamental segurament, pel fenomen que aquí també ens passa. El barri vell per preu se'ns despobla de la nostra gent però tenim la sort de què anem poblant la perifèria. Per ara encara la perifèria no és tan cara perquè la gent hagi d'anar a Torroella o a la Bisbal, que és mes lluny. Per tant, podria ser que encara això ho mantinguéssim. Si aconseguim terrenys o habitacles del tipus que sigui subvencionats i que siguin més *assequibles* per la joventut. Jo penso que encara aconseguirem aturar aquest fenomen de què la gent se'n vagi. Se n'ha anat molta gent ja, per això. No estem a la desesperada però tampoc podem dir que si no ens afanyem podríem arribar a estar desesperats”

*Alcalde de Verges*

“A mi Peratallada em sembla un poble de cartó-pedra, que s'hagi muntat pel turisme. O sigui, és un poble per a mi de mentida, amb tot *lo* maco que és, però és un poble de mentida, que no és cert, allà la gent no hi viu per viure-hi, hi viu de cara al turisme, de vendre quatre marranades...i de bars i de restaurants. Si això passés aquí, em moriria”

*i-Matilde-Corçà*

“Clar, l'ideal seria que tot fos gent del poble. Per exemple, la pagesia, aquí era una comarca essencialment agrícola, això s'ha anat perdent. El que hi ha són pagesos grans però tot el

que eren pagesos petits s'han reconvertit. Llavors, què passa?, que als pobles la gent que ve són de segones residències, que jo no sé quin tipus de riquesa donen. Donen riquesa al comerç, per exemple, però als pobles quasi no hi ha nens, als pobles no hi ha escoles. Ara fins i tot les escoles han tornat a revifar una miqueta. Jo he sigut molts anys mestra d'una escola rural i sí que s'ha notat, però és artificial. Els pobles són morts, perquè no hi ha vida de dilluns a divendres. Jo no crec que aquesta sigui la solució, però com es fa? jo moltes vegades he pensat com es fa perquè en aquests pobles torni a haver gent tota la setmana”

*a-Carme-Bisbal*

“Peratallada és segona residència tot. Sols trobaries ara les iaies. Peratallada és el paradigma, eh!. A Monells potser trobaries gent dels pobles, penso que hi viu més gent, grups de joves. Peratallada és un museu, s'ha quedat una miqueta com... la gent d'aquí ho critica. Passeges i ho trobes molt bonic i diuen, massa bonic. O sigui artificial, com un parc temàtic casi. I fa això, que s'han arreglat les cases molt per fer bonic, però són segones residències. Dificilment veus roba estesa, plantes al balcó... perquè venen 15 dies l'any... No hi ha vida. I això en alguns pobles està passant.”

*i-Maria-Canapost*

“En tot cas, clar, de fet ha patit lo que han patit altres poblacions, però en menor escala perquè no...és a dir, a Fonteta un dilluns encara hi ha una certa vida i Pals doncs és una mona de Pasqua tancada, diguéssim, no? Molt bonic, molts geranis, molta pedra picada, però amb molt poca...essència, no? I el cas de Peratallada doncs bueno, jo Peratallada...els primers que van venir, molts ja van marxar. Perquè clar, vull dir, venien i era un caos, no?. Jo era la por que vaig tenir per molts anys.”

*i-Miquel-Fonteta*

“L'altra transformació que tu segurament has detectat és que hi ha *bastanta* gent de fora que perquè té un poder econòmic més alt, perquè són de Barcelona i estan tips d'estar allà tancats en un piset o en un lloc, doncs venen cap aquesta zona de l'Empordà que és per a ells molt atractiva. I sí, tenim algunes cases ja rehabilitades per gent de fora d'aquí, que hi ha posat molts diners i que per lo tant les estan deixant molt maques. El que passa és que normalment són cases de fi de setmana i et trobes que no hi ha vida al casc antic. I aquest fenomen jo penso que serà cada cop més alt i sobretot passarà un símil del que ha passat a Pals, Peratallada, a tots aquells llocs, que els de fora ocuparan la zona central del poble i els del poble ens anirem a viure a la perifèria. (...) La part fora muralla serà molt nova i la part de dintre serà vella, molt ben conservada però amb poca vida, amb poca activitat”

*Alcalde de Verges*

“El que sap greu es que si hi hagut una primera línia que se l'ha *matxacada*, que s'ha construït de manera desastrosa, doncs ara aquests problemes que han tingut ells, ens els vulguin fer veure com si ara nosaltres els tindrem. Ja en parlarem si els tindrem. Tot és la voluntat de cadascú. (...) La voluntat dels ajuntaments petits de segona línia no és de deixar-nos fer malbé els pobles. Al contrari, tot el que volem és créixer dintre de les nostres possibilitats, però créixer amb mesura i intentar controlar el creixement que tenim.”

*Alcalde de la Tallada d'Empordà*

“Hi ha una injustícia social aquí perquè els municipis que han fomentat un creixement urbanístic, potser insostenible, aquests municipis disposen de més recursos econòmics pels seus consistoris, o sigui, hi ha una generació d'IBIS i d'impostos d'activitat econòmica que fa que estiguin ben dotats pressupostàriament. Nosaltres no estem ben dotats pressupostàriament.”

*Alcalde de Torroella de Montgrí*

“Jo crec que tenim un plantejament molt respectuós. Evidentment amb creixement. (...) És clar, jo crec que un municipi no és gros ni important perquè en un any construeixi molt de ciment, sinó que cal que construeixi ben construït. Després nosaltres com a municipi de l'interior segurament, o com a molts municipis de l'interior i segurament patint molt de les capitals (Girona, Barcelona), els pobles... , tenim una pressió de grups de gent que realment per a mi la patim més en el sentit que sembla que vinguin a fer penitències dels seus pecats aquí. És a dir, ja que a casa nostra ho hem fet malbé tot, aquí no toqueu res, no?. Aquí no hem de fer malbé res, però també hem de tocar una mica. Lo que no pot ser és que uns fent-ho malbé tot hàgiu arribat a un nivell i ara perquè es perdonin els vostres pecats nosaltres l'haguem de pagar tot”

*Alcalde de Forallac*

## 5.8

“L'estructura del Baix Empordà que era eminentment agrícola canvia cap a ser més residencial. *Poder* no hi haurà grans indústries ni probablement petites indústries, però sí que es convertirà segurament en una zona molt residencial i per tant la gent s'haurà d'adaptar a aquesta existència de zona residencial i, per tant, les professions que s'hauran de fer seran aquestes, sobretot les professions de serveis, per donar serveis a les residències”

*Alcalde de Verges*

“En quant a les perspectives de canvi, de forma de viure de la gent del poble el que s'està produint es dedicar-se als serveis, bars, farmàcia, llum, construcció i coses d'aquestes i poca cosa més. La gent ha de començar segurament a buscar feina a l'exterior.”

*Alcalde de Verges*

“Jo quan vaig tornar [*es refereix a quan va tornar a Catalunya després de viure uns anys a l'estranger*] tenia claríssim que en aquí no trobaria feina. La feina l'havia de trobar a Barcelona. Això és la gran pega per a una persona amb el meu perfil. I ja m'havia mentalitzat pel tema del *commuting* perquè ja ho havia fet, diguem-ne, durant molts anys a l'època universitària. I això penso que en aquells moments era un plantejament com a mínim en aquí, no era gaire ortodox. I després me'n recordo que va sortir fins i tot un article a *La Vanguardia* sobre la gent que vivia a Girona o Figueres i feia de *commuters* i treballaven a Barcelona, com una cosa innovadora de farà 7, 8 o poder 10 anys (...)”

*i-Pere-Monells*

“El que sí que he pogut veure és que en els darrers anys, des de l'any 80-82 a ara hi ha hagut una transformació molt important del mercat de treball. En el Baix Empordà, que és la zona que jo he treballat més, no?, construcció i sector serveis. És clar, si a tot arreu el descens de la població agrària ha estat important, aquí realment ha estat molt espectacular. La construcció (...) i aquí hem d'incloure tot aquest nou sector de la restauració i de la rehabilitació, que aquí és tan important, doncs ocupa pràcticament casi el 50% de la població activa, (...). I després el tema de serveis, no?, i dins del sector serveis, el sector turístic. (...) Som la comarca que tenim més atur entre la població de dones majors de 25 anys, degut a l'estacionalitat del sector turístic, la neteja d'apartaments, etc.”

*Assumpta Farré- Consorci de Protecció de les Gavarres*

“Varen passar una època, la dels anys vuitanta fins ara, que ha sigut natural [*es refereix als descens del nombre de pagesos*], per edat, per jubilació. Abans dels anys 90 va haver-hi una eliminació brutal de gent que no es guanyava la vida o que es guanyava més bé la vida anant a l’obra, portant un camió... (...). Va plegar molta gent a aquella època i fins ara havien anat plegant per jubilacions. Però ara torna a haver-hi una altra eliminació brutal. Una per causes naturals, que és molt, que és l’edat. Ara s’entrarà en 10 anys, que és l’edat que té el pagès, 50 a 55 anys a 65, hi haurà una eliminació desastrosa perquè amb menys de 50, de joves, n’hi ha molta poca gent (...).”

*Unió de Pagesos (Baix Empordà)*

“El boom urbanístic esperarà però tornarà a venir, en 8 o 10 anys. I aniran per aquestes zones [*es refereix a les terres de secà, més pobres i sense perspectives de futur*], en què el preu de la terra serà barat, podran urbanitzar molt barat. El preu de la costa ja s’està acostant molt al que hi ha a Barcelona. No són els mateixos preus però estan avançant... En 4 anys s’han duplicat els preus. Fins ara el preu gros d’una obra era l’obra, no?, ara ja és més gros el terreny que la mateixa obra (...) I aquests llocs, ja s’està fent, estem veient que s’està demanant per edificar molt a Bellcaire, a Garrigoles... a tots aquests pobles que estaven allà, que ningú sabia per què hi eren. Doncs ara ja surten. Projectes de camps de golf, de cases, d’urbanitzacions... I això anirà cap a dintre, perquè el cost del terreny és molt barat. Pagant el doble de la terra s’arribarà a pagar 10 milions de pessetes per hectàrea. I això per a ells és un fart de riure. Ni el plànol de la casa. I a més a més estan entrant a pobles que cada vegada està baixant el nombre d’habitants perquè els joves marxaven, va morint gent i anaven quedant solars”

*Unió de Pagesos (Baix Empordà)*

“D’aquest 60% [*es refereix als agricultors*], un 80% llarg són gent que està jubilada o a punt de jubilar-se. Joves –fins a 40 anys– que es dediquin a fer de pagès a la Tallada es podrien comptar amb una mà, no arriben a 5. Aquests seran segurament els que portaran la terra de l’altra gent que l’anirà deixant, l’arrendaran en aquests. Aquests seran els que d’aquí 5 o 10 anys portaran tots els camps en aquest pla de la Tallada (...) Fins i tot s’està fent el procés parcel·lari, que en aquí mai de la vida s’havia aconseguit fer perquè tothom deia el meu camp és més bo que el teu, i no vull que tu em donis el teu camp perquè aquell teu és més dolent que el meu. (...) Ara en aquest moment, aquesta concentració parcel·lària s’està fent indirectament. Per què? com està agafant els camps el mateix que ho està treballant, automàticament ja desapareix el terme i està treballant un camp que s’agafa amb el del costat i quan el del costat plega perquè s’ha jubilat o s’ha mort, doncs llavors aquest i un altre, un, dos, tres camps que es van ajuntant. I de mica en mica vas veient que aquell camp va creixent, que és de diferents propietaris i que estan reparcelant-ho indirectament.”

*Alcalde de la Tallada d’Empordà*

“Aquest mosaic d’un camp d’arròs, les pomeres, els presseguers o un *girasol*... això que no ho trenquin mai. Perquè és l’únic atractiu que té l’Empordà (...) Si en aquí, en aquest territori tan petit, amb les carreteres que tenim n’hem de projectar deu més perquè si no ens em sortint, què queda? (...) i aquí està la qüestió.”

*a-Pep-Fonteta*

“I llavors a nivell ja d’intentar doncs fixar població rural, tema agrari, forestal, etc, que és el que m’afecta més, doncs també ser capaços d’assenyalar el que seran les noves línies de polítiques europees, que seran, tindrà més el pagès i el propietari forestal, el treball forestal, com a conservadors d’espais, és a dir, que no la finalitat no és tant produir més i més i més, sinó que la finalitat és conservar un espai, agrari, que pot tenir a més a més com a

conseqüència el poder augmentar produccions que són necessàries i de futur, com pot ser el suro, com pot ser l'arròs, les denominacions d'origen, etc. Però vull dir, ser capaços d'assimilar tot això tranquil·lament, no?"

*Assumpta Fabré- Consorci de Protecció de les Gavarres*

"Hem de pensar que uns anys enrera tot eren pobles agrícoles, no? Actualment tot es veu conreat. D'agricultura n'hi ha molt poca, n'hi ha molt poca en tant per cent de gent que es dedica en el sector (...), però treballar la terra és treballa igualment. Lo que passa és que jo crec que l'agricultura és un sector econòmicament destrossat. Viu de les subvencions. Abans a Vulpellac havia 40 o 50 o 70 famílies que vivien de la pagesia i ara hi pot haver 1 o 2 (...), les terres sempre es conreen però que serà amb un tractor que fa la feina que abans necessitava 10 famílies amb mossos i treballador i lo que vulguis. Però jo crec que l'agricultura és una de les coses que les polítiques que es porten a terme pagarà més cara. L'agricultura, tu ho has dit, tot es veu conreat però jo crec que el pagès està al límit ja de moltes coses i no som conscients (...) Tots els mals venen del pagès. Si n'hi ha contaminació de les aigües subterrànies és del pagès, segurament que sí, adoba malament (...) estem parlant que l'ordi val 16 pessetes el quilo i el blat em sembla que val 17 o 18 (...). Volem que tot estigui net i polit. És clar, i no fem res. (...) Nosaltres el que hem de tenir si volem tenir l'Empordà i els pobles macos perquè continuïn fent així, en comptes de dir que és un pagès, perquè al final l'estem pagant amb unes subvencions que vindran de la Unió Europea, l'hem de canviar el nom, tu ets el nostre jardiner. És el jardiner de les grans ciutats per la mania de veure-ho tot verd. Escolta, plategem'ho així. I que continuï cultivant el camp."

*Alcalde de Forallac*

"Jo diria que ja ho estem sent de fa temps [*es refereix al comentari sobre el pagès-jardiner*] (...). A veure, els que mantenim el paisatge som nosaltres però el que em preocupa també és que de cara a l'opinió pública és que som els dolents, sempre. Ara ha canviat una mica, però quan havia un vessament en un riu eren pagesos que havien llençat pesticides i no sé què (...). Els pagesos jardiniers del paisatge? No acabarem siguent nosaltres, la gent plegarà, la gent que plegui no voldrà ser jardiner. Si ha de plegar de pagès, s'anirà a un altre sector que guanyarà més diners. A més a més, la gent de pagès està buscada per les empreses que tenen maquinària. El que té un dubte ho té molt clar (...)"

*Unió de Pagesos (Baix Empordà)*

"Aquesta era una altra pega, que *lo* ideal és tenir un ADSL i l'ADSL fa justament un mes que ho tinc. Quan vaig arribar, vaig haver de posar dues línies per poder estar parlant per telèfon i connectat a internet alhora. La connexió era directa al mòdem d'allà [*es refereix a l'empresa per a la qual treballava*], no passava per internet, però tot i així no era tot lo ràpid que desitjava, però tampoc era una necessitat estar connectat tota l'estona en allà"

*i-Quim-Monells*

"La solució que jo veig per aquests pobles és si algun dia ens arriba l'internet i hi ha gent que fa disseny gràfic o que fan alguna cosa d'aquest tipus, publicitat o el que sigui, que ja tenim algú en el poble que ens ha vingut de fora i que pot treballar des d'aquí. Evidentment algú més hi viurà aquí, no? I si el poble va creixent doncs llavors algun comerç hi haurà i, poder, arribarà algun dia en què a la Tallada hi hagi .... que tindrà una oficina bancària, cosa que encara no tenim (...) hi haurà una mica més de vida, però si no pel tipus de gent que hi ha ja pots veure la mitjana dels pagesos (...). Sí que em preocupa el fet aquest, que siguin pobles que es converteixin en pobles dormitori, pobles de cap de setmana. (...). Alternatives se n'han buscades, però jo no me n'he sortit (...)"

*Alcalde de la Tallada d'Empordà*

“Del centre dels pobles. La dona de cinquanta, o de quaranta fins a setanta anys, doncs que va a fer feines a casa de no sé qui. Això vol dir un ingrés, a més a més molt d'intercanvi. O els homes, jardineria, manteniment, gent que tenia això, vull dir, que estaven prejubilats o que estan en actius però que molts dissabtes, l'estiu i tal...fan feines de manteniment de la casa.”

*Assumpte Fabré- Gerente Consorci de Protecció de Les Gavarres*

“A nivell de la gent que ha vingut de fora, també el que veig és que participen, que s'integren –*bueno* hi ha algú que a lo millor no participarà sempre perquè lògicament tothom té la seva feina-, però intenta, la gent, el dia de la festa major ser-hi, el dia que hi ha una festa ser-hi, el dia que hi ha unes havaneres ser-hi.... Intenten ser-hi i a més a més es van integrant amb la gent d'aquí. En definitiva, el d'aquí moltes vegades li *cuida* la casa durant tota la setmana (...). En principi jo veig que hi ha bona integració i bona relació (...)”

*Alcalde de la Tallada d'Empordà*

“L'estructura del Baix Empordà que era eminentment agrícola canvia cap a ser més residencial. Poder no hi haurà grans indústries ni probablement petites indústries, però sí que es convertirà segurament en una zona molt residencial i per tant la gent s'haurà d'adaptar d'aquesta existència de zona residencial i per tant les professions que s'hauran de fer seran aquestes, sobretot les professions de serveis, per donar serveis a les residències”

*Alcalde de Verges*

## 5.9.

“Home, ... potser algo ha influït, ehl. No crec que sigui un factor determinant, però estic pensant en tot el tema de la part de baix, de Samaria i realment jo crec que sí, un petit percentatge sí que haurà influït. Jo crec que sí (...) La gent de Barcelona té una major capacitat adquisitiva i això es reflecteix. Les cases aquestes valien 10 o 12 milions, després es va començar a parlar de 20 i algo, de 30 i algo, en un termini relativament curt, en un any i mig. Això vol dir que han obert els ulls i vol dir que aquestes cases s'han de restaurar una mica per fer-les habitables a les comoditats actuals.”

*Alcalde de Pals*

“Gent del poble normalment ha de marxar perquè el preu que s'estan pagant són molt cars. Llavors aquests preus s'estan pagant a partir de gent que ve d'altres contrades, principalment de comarques de Barcelona i casi bé vindríem a dir que és àrea metropolitana de Barcelona. Llavors aquesta gent que ve de Barcelona compren cases normalment a l'interior del poble, se les arreglen i venen aquí de cap de setmana. En aquest moment, la proporció jo crec que estem ben bé de propietat, a un 40% de propietat de cases del nucli antic de la Tallada, Tor, Canet i Maranyà. Són gent que ha vingut de fora i gent que només ve els caps de setmana. (...).Que sí, que estem a l'Empordanet, que estem a la zona que molts consellers que han visitat el poble diuen que som... vosaltres rai, que en aquí tots estaquen els gossos amb llonganisses. Però encara l'altre dia al conseller d'agricultura, en Siurana, li deia que si no ens espavilem, d'aquí a quatre dies ens trobarem que en aquí tot és gent que ens ve el cap de setmana i gent que ens ve de segona residència i que els fills de pagesos s'han hagut d'anar a comprar un pis a Torroella, a Figueres, a Girona i s'han hagut de vendre *lo* de casa seu per poder comprar un pis a fora i que no se com s'ho fan, però hi

ha altra gent que és capaç de pagar veritables milionades per venir a comprar el que sigui per aquí. I això fa que t'apugi molt els preus dels solars i de tot el que hi ha per aquí”

*Alcalde de la Tallada d'Empordà*

“En general la gent que ve aquí a instal·lar-se amb model de què adopten això com a primera residència normalment l'actitud és molt oberta. Hi ha voluntat de participació. Això en general. És una pauta, no es pot generalitzar, però les tendències són aquestes. Mentre el ciutadà de cap de setmana o d'estiu es que ni s'ho planteja el fet de participar en la realitat local. Estàs aquí però no hi ets en aquí. Ni coneixes ni t'has pres la molèstia de conèixer la història local, de saber... Aquest procés de socialització activa no es dona, no sé perquè, no tens la necessitat (...). Jo, sempre que ha estat possible, he intentat tenir una actitud participativa dintre del respecte a fer-ho amb perspectiva realista i amb una certa delicadesa... Sense fer concessions a fer coses que no m'interessen. Participaré en allò que en a mi m'interessa”

*i-Pere-Monells*

“En 48 anys que jo tinc, trobo que ha canviat. La gent que som d'aquí i ens coneixem, la gent de la zona en principi són gent oberta, a mi em sembla que això també ha canviat. Això que dèiem parlant de la ciutat, la gent potser cada vegada està més tancada a casa. És perquè hi ha moltes més comoditats... El meu record quan jo era petita és que era un lloc que els veïns feien molta vida al carrer, els nens feien molta vida al carrer (...) sempre tenies el veí apunt per si tenies un maldecap. Això també ha canviat molt. (...) Econòmicament, la gent viuen bé, jo considero. Fins i tot la gent... jo ara tinc contacte amb immigrants perquè he fet de mestra, els hi costa però els que jo tracto han anat trobant feines, s'estan situant, potser perquè a l'escola on jo hi treballo no n'hi ha tants (...).”

*a-Carme-la Bisbal*

“ A Verges encara hi ha un sentiment de comunitat. A Verges quan li passa *algo* a un veí, si tu ets al costat l'ajudes. Si es mor algú, funcionen aquells codis no escrits de què tothom va a l'enterro. Si un dia hi ha merder, doncs hi ha aquells enfrontaments entre can dallò i els altres que no s'han pogut veure en tota la vida i si es troben al poble no se saluden. Quan és el moment de fer un acord tot el poble s'hi suma. La processó de Verges participa tot el poble. I per exemple jo a Peratallada això no ho veig. A Peratallada es monta un mercat medieval perquè hi vagi gent, però allà no hi ha ningú del poble. A Peratallada els veïns pel carrer es coneixen però no se saluden, .... A Palau Sator potser encara hi ha algú que fa de pagès, que es coneix a les famílies. Però bona part de la gent viu d'esquena al ritme.... Jo quan dic que no, dic... comparo els ritmes de la vida, no? Els ritmes d'aquells codis no escrits que abans en un poble com Cruïlles tothom sabia el que passava, s'ajudaven o no s'ajudaven depenent de les... jo crec que ara aquests ritmes s'han perdut i s'estan perdent a marxades forçades (...) Cosa que no vol dir que no hagi activitat agrària, que sí que n'hi ha però aquesta activitat agrària cada cop està en mans de menys pocs, perquè són els únics que a base de tenir més camps podran anar fent de pagès. Els altres tenen la seva feina a la Bisbal, o no sé què, però ja no fan de pagès. Viuen al poble, però no fan de pagès, ja no tenen aquells codis, ja no hi ha aquelles relacions, etc...”

*a-Pau-Torroella*

“El territori no s'ha de *matxacar* però tampoc és exclusivitat dels que hi som aquí, a vegades parlant amb gent que ha vingut de Barcelona en aquí, em fan el comentari aquest casí: bé jo ja he arribat, jo ja m'he comprat la casa, ja me l'ha arreglada. A partir d'ara no deixeu fer res més, eh! Home, dic, això és molt egoista, no? què passaria si haguéssim pensat així els que vivíem aquí? Tu tampoc no hi series. (...). Evidentment la tranquil·litat que tu busques, jo

també la vull, però tampoc hem de ser allò tan tancats, de dir com ja hi som els que hi som ja pleguem, no?. Evidentment hem de deixar créixer, no amb la manera com ha crescut la primera línia”

*Alcalde de la Tallada d'Empordà*

“Aquí tenim suggeriments, entre cometes, de gent que porten en aquí 20 0 25 anys visquent a Pals, alguns en segona residència i alguns que finalment s’han jubilat s’ha convertit en primera residència i, *bueno*, han viscut una mica la realitat de com ha evolucionat el municipi. I el que plantegen és que realment des de l’administració ens plantegem un creixement bastant limitat, perquè... el territori és el que és, té una determinada capacitat d’aguantar... però és limitat. També et trobes la part contrària, o la part oposada, que el municipi ha de créixer. I en aquest moment, plantejar a segons qui que s’ha de parar no ho entenen o jo crec que no ho volen entendre. Qui té una pineda té l’expectativa de fer negoci. Però aquesta mateixa gent en veu baixa i en altres circumstàncies et diuen que, *bueno*, que potser estem una mica desmesurats ... (...) En el debat Costa Brava quasi tothom coincidia, és curiós, que tant a primera línia de costa com cap l’interior, que el creixement s’havia de controlar perquè era impensable el que s’havia estat pensant fins ara. Però en canvi, llegeixes la premsa i sents cada setmana que surt un projecte de camp de golf amb no sé quants habitatges associats, i si no és una urbanització en un poble que hi ha 30 cases i plantegen afegir-hi 150... coses que realment dius, *bueno*, ens estem bevent l’enteniment o... potser no anem bé del tot”

*Alcalde de Pals*

“En aquests moments, a la Bisbal com en altres llocs, per una part hi ha la societat civil i per l’altra... que són com dos móns paral·lels que, almenys l’experiència d’aquí la Bisbal, que no s’alimenten l’un de l’altre i s’ajuden un a l’altre sinó que han d’anar separats perquè més aviat semblen que van un contra l’altre, no?”

*i-Maria-Canapost*

“Jo no sóc de les que penso que ens venen a civilitzar, perquè tens el comentari aquell de què venen els de Barcelona i ens venen a civilitzar (...) A mi em sembla que és un fet molt més positiu que negatiu. És molt positiu perquè són gent, a veure, són gent que si tu ho penses fredament aquesta gent de Barcelona s’ha plantejat el seu modus de vida, ha vist que volien un altre tipus de vida, buscava qualitat de vida i per tant són gent que té uns interrogants i que té uns plantejaments, i té uns dubtes i es fa preguntes sobre com viu. Això en principi ja són gent que té unes inquietuds. I normalment aquesta gent es fica en associacions. Per exemple, en el grup de dones, hi ha moltes dones que són de fora, que han vingut de Barcelona, de Sabadell, de Terrassa,... que han vingut a viure aquí. Són gent amb unes inquietuds, amb ... en el grup de Defensa del Ter hi ha molta gent de fora. Són gent que ens ha aportat un punt de vista crític i potser no estan deformats per aquests ¿???? I potser un que ve de fora ho valora tot més. Em dóna la impressió que ells tenen un punt de vista més crític i que a més a més són més combatius (...) Hi ha de tot però jo conec molta gent que ha vingut de fora i que estan ficats en grups d’aquests, grups ecologistes, grups de defensa del territori, en la comissió de solidaritat,... hi ha molta gent de fora. I jo suposo que és això, són gent que ja ells, en el lloc on vivien, era gent que s’ho qüestionava tot, i que era, casi tots els que hi ha aquí, era gent que havia militat a partits a Barcelona, fins i tot et parlo de gent gran...(...). Jo crec que ens aporten més riquesa.”

*a-Carme-la Bisbal*

“El que potser hi ha força, un dia discutíem en una assemblea, hi ha molt gent no nascuda aquí. Per exemple, jo no he nascut aquí, no sóc empordanesa de tota la vida. En això ens

trobàvem amb *bastanta* gent, no? Que potser ha buscat..., molta gent que ha vingut a viure aquí, pel que implicava, pel paisatge, etc., i veu que pot haver-hi un canvi irreversible. I aquesta gent que potser va venir voluntària a viure aquí pel model de vida que podia portar, etc., doncs aquesta gent és la que s'està movent. (...) Ens trobem amb molt caciquisme encara, molta gent que saps perfectament que el cor el té amb nosaltres però que, ara parlo de casos més conflictives (un camp de golf, una macrourbanització, etc.), i tot i que saps que hi va en contra no s'atreveixen per problemes de què dirà el veí, la família aquella, *bueno*, aquestes coses dels pobles de tota la vida”

*Marta Ball-llosera, Salvem l'Empordà*

“I llavors va començar a passar allò que passa amb gent de Barcelona, per exemple venien aquí, aquí no havia peixateria, venia una camioneta a vendre peix, pi, pi, .. i ai el de Barcelona! Es van començar a queixar. Oh que hem vingut aquí a reposar els caps de setmana i passa el peixater i ens desperta!! (...) Això vol dir que ja els forasters anaven dominant. O per exemple sentien mala olor, és clar!! Els porcs fan mal olor, les vaques fan mala olor. Llavors l'ajuntament, els de Barcelona no tenien raó en dir que no volien vaques perquè ja ho sabien (...) però llavors ja varen obligar a la gent que tenia pagesia a dalt a la vil·la a fer unes certes reformes perquè no se sentíssim males olors. Com la gent que tenia aquests conflictes, ja treballava amb els americans i també tenien maquinària i .... La gent anava obrint l'ull i va fer molts diners. I la gent va començar a obrir un petit restaurant o bar (...), van veure que havia molta gent i, ai, què em faríeu un dinar? i tal... i van començar a obrir restaurants”

*a-Dolors-Pals*

“Sí, quan varen començar a arribar ¿?????? famílies, hi havien pudors, les vaques els hi feien nosa, *bueno*... Les olors naturals ja han anat marxant, les vaques també, perquè han marxat els pagesos. Però llavors sí, va haver-hi una mica d'enrenou. Però mai més, i jo crec que ara no hi ha cap problema, afortunadament. Varen entendre, crec, que no tenien raó i ho varen deixar estar, i allò va passar i ja no varen sentir més males olors, i si les sentien les aguantaven, perquè això també és una cosa que la gent que ve de qualsevol ciutat, encara que no sigui de Barcelona, sap que va a pagès, i sap que a pagès hi ha bestiar, hi ha granges, es tiren purins pels camps, doncs el dia que senten flaire que no els agrada, allò els hi recorda que són a pagès. Que per Barcelona també se'n senten, de males olors (...) Quan varen començar a venir els hi semblava que aquí ells ho havien de fer anar tot a la seva manera, i llavors va haver un enfrontament, sí, que vam guanyar els foixallencs. Però mai més. Es van donar compte que s'havien equivocat, suposo, i van acceptar lo que hi havia”

*a-Antoni-Foixà*

“De passar d'aquell poble de *pagés* a un poble doncs que no hi haguessin mosques, mosquits ni fems pels carrers. Diguem, la lluita ha estat justament el rebuig dels ajuntaments, i si parles amb algun alcalde d'algun d'aquests nuclis possiblement sortirà el tema, no? de les denúncies, del rebuig que hi ha hagut per part de la població..., de la nova població d'aquests nuclis vers les activitats tradicionals d'aquests nuclis. Han caigut, per circumstàncies doncs econòmiques, (...), és a dir, l'activitat està mal vista, i això ha provocat aquest moviment de substitució i d'arrenjament i de començar a fer aquest pobles macos, pessebres, doncs, de visita”

*Assumpta Fabré- Consorci de Protecció de les Gavarres*

“El que hi està havent és una substitució física dels habitants d'aquests pobles del voltant de la Bisbal, en el sentit d'habitatge que no vol dir en el sentit d'usos, de mantenir el teixit econòmic, el teixit social. En el cas que a mi m'ha tocat més de prop, per una banda, el mas

familiar de la meva mare, situat al mig de les Gavarres, doncs, ha passat, s'ha perdut en el que és la família i ha passat a mans de gent de fora, amb un esquema que jo crec que es va reproduint i que és molt semblant a tots els que s'estan produint a masos de les Gavarres o dels contraforts de les Gavarres, que és una substitució d'una activitat agrària, d'un sistema més o menys productiu de posar en conreu uns terrenys, a un ús totalment lúdic, privat, com de parcel·la, de tranquil·litat que (¿????) amb la qual cosa quasi sempre significa el tancament de la finca, sobretot d'allò més proper, la casa i l'entorn. Una alteració del paisatge, amb la introducció de la gespa (...) i l'aparició de piscina. Un micromón que jo en vull crear aquí per estar com al paradís. (...) I amb la meva experiència dels meus pares que van estar com a masovers en aquest mas, una mica en el sentit d'aquests primers pobladors, aquests primers que van substituir aquesta gent pagesa, una mica, una família benestant, molt benestant, que això, que ve aquí i fa com el seu *coto* privat, en el sentit de què fa el que li sembla. Abandonen tota activitat agrària, és com una parcel·la privada per poder fer el que els hi sembla, no? sense cap interacció amb la gent del territori o poca interacció, sobre tot aquests primers, ara potser això està canviant”

*a-Pau-Torroella*

“Doncs són gent que no ha dubtat en això, que és el mas idealitzat. Fomentant *l'expoli* d'altres masos, fomentant alteracions aquíferes, piscines, introducció d'espècies vegetals que no tenien res a veure, tancant, *vallant*, alterant la fauna, obrint camins, sense cap mena de respecte pel que eren les finques o els camins públics tradicionals, tallant camins, provocant allò... Anant amb la meva àvia, què han fet aquí??!! El què han fet aquí?, jo l'he sentit moltíssimes vegades. Per aquí s'ha passat tota la vida (...)”

*a-Pau-Torroella*

“Una altra cosa que de seguida fa el de Barcelona, tancar-ho tot!! Collons!! Els problemes que tenen els ajuntaments perquè els plans generals no deixen tancar. I ells busquen les mil maneres i els mils arguments que calgui per tancar les finques. A sant de què!! Aquí han passat els ramats, hem passat a agafar espàrrecs i anar a pixar allà on vulguis. Això no ho volen entendre! I després es van a passejar en lo dels altres, que no l'hem tancat (...) Tu, quan vegis una finca tancada sigui la que sigui, tu veus de qui hi és. És que són detalls que xoquen.”

*a-Pep-Fonteta*

“Aquesta és fàcil [*referint-se a la població procedent de ciutat i de nacionalitat espanyola*]. Si la migració és de Barcelona a aquí, aquesta amb tot és fàcil. Parlem el mateix idioma, tenim la mateixa cultura, amb matisos la mentalitat urbana i la rural, però que cada cop queden més diluïts. Perquè aquesta cultura rural cada cop és més urbana, m'entens? Però aquesta a mi no m'amoïna (...). L'altra és la complicada com a altres puntes del país, com passa al Raval. Però aquí la proximitat del tracte amb la gent ho fa més delicat. A Barcelona tot és més ampli (...) Quan la migració era un 2% era més fàcil, al principi de la migració marroquí havia molta més relació entre ells i la població del poble”

*a-Jaume-Pals*