



## Articles recents dels membres del Departament



Bahir, M., Boulet, G., Olioso, A., (...), Jarlan, L., Merlin, O. (2017) [Evaluation and aggregation properties of thermal Infra-Red-based evapotranspiration algorithms from 100 m to the km scale over a semi-arid irrigated agricultural area](#) Remote Sensing, 9(11), art. no. 1178.




Biasi, R., Brunori, E., Serra, P., Perini, L., Salvati, L. (2017) [Towards resilient agro-forest systems in Mediterranean cities](#) Acta Horticulturae, 1189, pp. 125-130



Carracedo Martín, V., Cunill Artigas, R., García Codron, J.C., (...), Pérez Obiol, R., López, J.M.S (2017) [Sources for a historical geography of forest fires. Some methodological considerations](#) Cuadernos Geograficos, 56(3), pp. 66-89.



Cebollada, Àngel (2018) [Nous reptes en la mobilitat quotidiana. Polítiques públiques per a un model més equitatiu i sostenible](#), Revista Papers, 59




Documents  
d'Anàlisi  
Geogràfica

Eizaguirre, Santiago, Parés, Marc (2018) [La dimensió territorial de la innovació social: una mostra de pràctiques de lideratge col·lectiu a Nou Barris Nord i Sants](#), Documents d'Anàlisi Geogràfica. 64/1 pp. 5-24


64/1



Marquet, Oriol, Miralles-Guasch, Carme (2017) [Efectos de la crisis económica en la movilidad cotidiana de la Región Metropolitana de Barcelona](#), Boletín de la Asociación de Geógrafos Españoles, 75, pp 9-28 ISSN. 0212-9426. DOI: 10.21138/bage.2490



Mira, M., Ninyerola, M., Batalla, M., Pesquer, L., Pons, X (2017) [Improving mean minimum and maximum month-to-month air temperature surfaces using satellite-derived land surface temperature](#) Remote Sensing, 9(12), art. no. 1313.



Padró, J.-C., Pons, X., Aragonés, D., (...), Doktor, D., Lange, M. (2017) [Radiometric correction of simultaneously acquired Landsat-7/Landsat-8 and Sentinel-2A imagery using Pseudoinvariant Areas \(PIA\): Contributing to the Landsat time series legacy](#) Remote Sensing, 9(12), art. no. 1319.



Peña-Alonso, C., Pérez-Chacón, E., Hernández-Calvento, L., Ariza, E. (2018) [Assessment of scenic, natural and cultural heritage for sustainable management of tourist beaches. A case study of Gran Canaria island \(Spain\)](#) Land Use Policy, 72, pp. 35-45.

Documents  
d'Anàlisi  
Geogràfica

Sala, Eduard (2018) [Crisis de la vivienda, movimientos sociales y empoderamiento: una revisión sistemática de la literatura](#), Documents d'Anàlisi Geogràfica, 64/1, pp. 99-126

64/1



Vidal-Macua, Juan José, Ninyerola, Miquel, Zabala, Alaitz, Domingo-Miramon, Cristina, González-Guerrero, Osca, Pons, Xavier (2018) Environmental and socioeconomic factors of abandonment of rainfed and irrigated crops in northeast Spain. Applied Geography, 90, pp. 155-174